

ÚZEMNÍ PLÁN ZÁTOR

ZMĚNA Č. 4

NÁVRH PRO 2. OPAKOVANÉ VEŘEJNÉ PROJEDNÁNÍ

4. TECHNICKÁ INFRASTRUKTURA - VODNÍ HOSPODÁŘSTVÍ

1 : 5 000

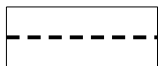
LEGENDA NAVRŽENÝCH ZMĚN

NÁVRH



ŘAD PITNÉ VODY

STAV




HRANICE ZASTAVĚNÉHO ÚZEMÍ K 1. 7. 2024

PLOCHY S ROZDÍLNÝM ZPŮSOBEM VYUŽITÍ

PLOCHY
STABILIZOVANÉ

PLOCHY
ZMĚN



PLOCHY SMÍŠENÉ OBYTNÉ



PLOCHY VEŘEJNÝCH PROSTRANSTVÍ




PLOCHY VÝROBY A SKLADOVÁNÍ


DOPRAVNÍ INFRASTRUKTURA

STAV

NÁVRH



MÍSTNÍ KOMUNIKACE



RUŠENÉ JEVY

