






















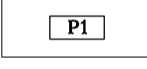




ÚZEMNÍ PLÁN FRÝDKU - MÍSTKU






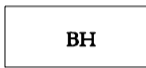








ZMĚNA Č. 1

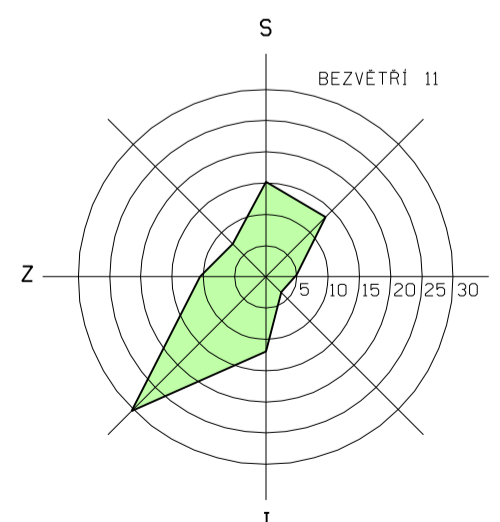
PŘÍLOHA Č.4 K OPATŘENÍ OBECNÉ POVAHY Č.1/2011

8. VÝKRES PŘEDPOKLÁDANÝCH ZÁBORŮ PŮDNÍHO FONDU

1 : 5 000

STAV	NÁVRH	
		OHRANIČENÍ PLOCH K ZÁBORU
		OHRANIČENÍ PLOCH ZASTAVĚNÝCH K 1.11.2010
		HRANICE ZASTAVĚNÉHO ÚZEMÍ K 1.11. 2010
		LOKÁLNÍ BIODORIDOR
		ORNÁ PŮDA
		ZAHRADY
		TRVALÉ TRAVNÍ POROSTY
		NEZEMĚDĚLSKÉ POZEMKY
		LESNÍ POZEMKY
		OZNAČENÍ ZASTAVITELNÝCH PLOCH
		OZNAČENÍ PŘESTAVBOVÝCH PLOCH
		OZNAČENÍ PLOCH DOPRAVNÍCH KORIDORŮ
		OZNAČENÍ PLOCH ZELENĚ NA VEŘEJNÝCH PROSTRANSTVÍCH

STAV	NÁVRH	
		PLOCHY BYDLENÍ V RODINNÝCH DOMECH - VENKOVSKÉ
		PLOCHY BYDLENÍ V RODINNÝCH DOMECH - MĚSTSKÉ A PŘÍMĚSTSKÉ
		PLOCHY BYDLENÍ V BYTOVÝCH DOMECH
		PLOCHY TĚLOVÝCHOVNÝCH A SPORTOVNÍCH ZAŘÍZENÍ
		PLOCHY VEŘEJNÝCH PROSTRANSTVÍ
		PLOCHY DOPRAVNÍCH KORIDORŮ
		RUŠENÉ JEVY



PROJEKTOVÁ ČINNOST, URBANISMUS, ÚZEMNÍ PLÁNOVÁNÍ, EKOLOGIE, GIS

URBANISTICKÉ STŘEDISKO OSTRAVA, s.r.o.

OSTRAVA s.r.o. Spartakovců 3, Ostrava-Poruba, 70800

tel: 596 939 530, 596 939 531

ZODP.PROJEKTANT : ING.ARCH.HELENA SALVETOVÁ

ZAK. ČÍSLO : U - 430

ZPRACOVATEL : LIBUŠE FRANČÍKOVÁ

OBJEDNATEL : STATUTÁRNÍ MĚSTO FRÝDEK - MÍSTEK

DATUM : PROSINEC 2011