

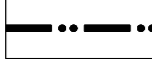















ÚZEMNÍ PLÁN FRÝDKU - MÍSTKU



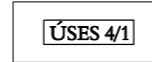
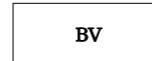




ZMĚNA Č. 4

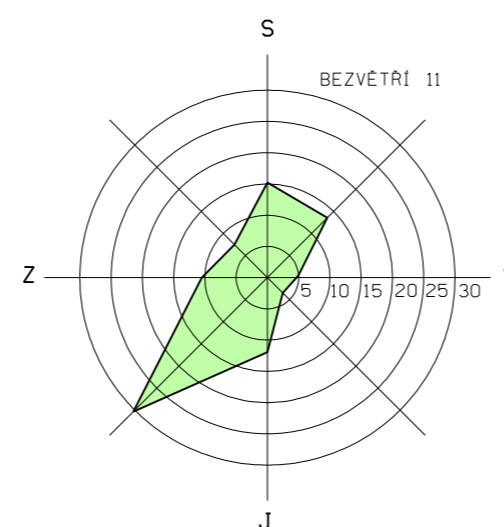
PŘÍLOHA Č.4 K OPATŘENÍ OBECNÉ POVAHY Č.1/2017

8. VÝKRES PŘEDPOKLÁDANÝCH ZÁBORŮ PŮDNÍHO FONDU

1 : 5 000

	HRANICE MĚSTA FRÝDKU - MÍSTKU
	HRANICE INTRAVILÁNU K 1. 9. 1966
	HRANICE ZASTAVĚNÉHO ÚZEMÍ K 1. 1. 2017
	HRANICE BONITNÍCH PŮDNĚ EKOLOGICKÝCH JEDNOTEK-BPEJ
	OHRANIČENÍ PLOCH K ZÁBORU
	NADREGIONÁLNÍ BOKORIDOR
	LOKÁLNÍ BIOCENTRUM
	LOKÁLNÍ BOKORIDOR
	ORNÁ PŮDA
	ZAHRADY
	TRVALÉ TRAVNÍ POROSTY
	NEZEMĚDĚLSKÉ POZEMKY
	LESNÍ POZEMKY
	PLOCHY ZALESNĚNÍ PRO ÚSES
	KÓD BPEJ
	TŘÍDA OCHRANY ZEMĚDĚLSKÝCH POZEMKŮ

	OZNAČENÍ ZASTAVITELNÝCH PLOCH
	OZNAČENÍ PLOCH KOMUNIKACÍ
	OZNAČENÍ PRVKŮ ÚSES
	PLOCHY BYDLENÍ V RODINNÝCH DOMECH - VENKOVSKÉ
	PLOCHY BYDLENÍ V RODINNÝCH DOMECH - MĚSTSKÉ A PŘÍMĚSTSKÉ
	PLOCHY TĚLOVÝCHOVNÝCH A SPORTOVNÍCH ZAŘÍZENÍ
	PLOCHY VEŘEJNÝCH PROSTRANSTVÍ
	PLOCHY ZELENĚ SOUKROMÉ



PROJEKTOVÁ ČINNOST, URBANISMUS, ÚZEMNÍ PLÁNOVÁNÍ, EKOLOGIE, GIS

URBANISTICKÉ STŘEDISKO OSTRAVA, s.r.o.

Spartakovců 3, Ostrava-Poruba, 70800

tel: 596 939 530, 596 939 531

ZODP.PROJEKTANT: ING.ARCH.HELENA SALVETOVÁ

ZAK. ČÍSLO: U - 430

ZPRACOVATEL: MARCELA VOZÁRIKOVÁ

OBJEDNATEL: STATUTÁRNÍ MĚSTO FRÝDEK - MÍSTEK

DATUM: ŘÍJEN 2017