

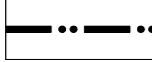


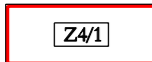
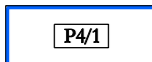
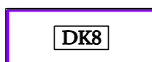



ÚZEMNÍ PLÁN FRÝDKU - MÍSTKU

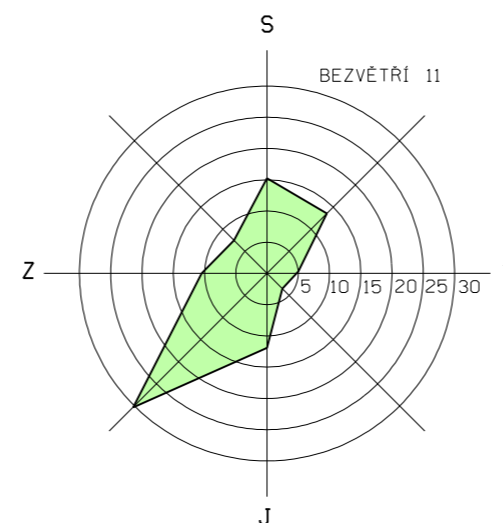
ZMĚNA Č. 4


PŘÍLOHA Č.2 K OPATŘENÍ OBECNÉ POVAHY Č.1/2017

1. ZÁKLADNÍ ČLENĚNÍ ÚZEMÍ

1 : 5 000

	HRANICE MĚSTA FRÝDKU-MÍSTKU
	HRANICE ZASTAVĚNÉHO ÚZEMÍ K 1. 1. 2017
	ZASTAVĚNÉ ÚZEMÍ K 1. 1. 2017
	HRANICE ZASTAVITELNÝCH PLOCH S OZNAČENÍM
	HRANICE PLOCH PŘESTAVBY S OZNAČENÍM
	HRANICE DOPRAVNÍCH KORIDORŮ S OZNAČENÍM
	VYMEZENÍ PLOCH A KORIDORŮ, VE KTERÝCH JE PROVĚŘENÍ ZMĚN JEJICH VYUŽITÍ ÚZEMNÍ STUDIIJ PODMÍNKOU PRO ROZHODOVÁNÍ
	VYMEZENÍ ARCHITEKTONICKY NEBO URBANISTICKY VÝZNAMNÝCH STAVEB, PRO KTERÉ MŮŽE VYPRACOVÁVAT ARCHITEKTONICKOU ČÁST PROJEKTOVÉ DOKUMENTACE JEN AUTORIZOVANÝ ARCHITEKT
	RUŠENÉ JEVI



	PROJEKTOVÁ ČINNOST, URBANISMUS, ÚZEMNÍ PLÁNOVÁNÍ, EKOLOGIE, GIS
URBANISTICKÉ STŘEDISKO OSTRAVA, s.r.o.	
Ostrava s.r.o. Spartakovců 3, Ostrava-Poruba, 70800	tel: 596 939 530, 596 939 531
ZODP.PROJEKTANT: ING.ARCH.HELENA SALVETOVÁ	ZAK. ČÍSLO: U - 430
ZPRACOVATEL: ING.ARCH.HELENA SALVETOVÁ	
OBJEDNATEL: STATUTÁRNÍ MĚSTO FRÝDEK - MÍSTEK	DATUM: ŘÍJEN 2017