

# ÚZEMNÍ PLÁN FRÝDKU-MÍSTKU

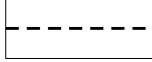



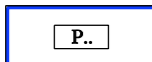


## ZMĚNA Č. 6

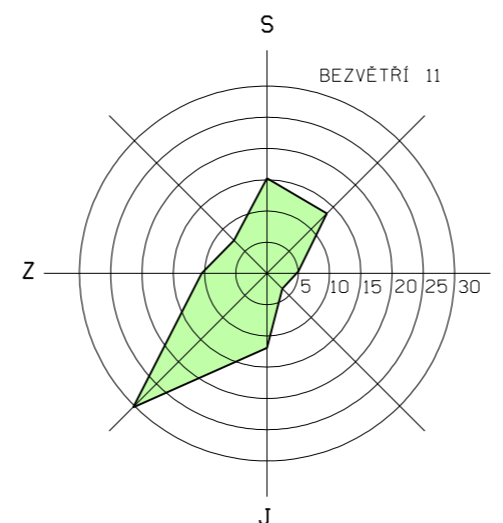
PŘÍLOHA Č. 2 K OPATŘENÍ OBECNÉ POVAHY Č. 1/2021

### 1. ZÁKLADNÍ ČLENĚNÍ ÚZEMÍ

1 : 5 000

#### LEGENDA ZMĚN

	HRANICE ZASTAVĚNÉHO ÚZEMÍ K 1. 10. 2020
	ZASTAVĚNÉ ÚZEMÍ K 1. 10. 2020
	HRANICE ZASTAVITELNÝCH PLOCH S OZNAČENÍM
	HRANICE PLOCH ZELENĚ NA VEŘEJNÝCH PROSTRANSTVÍCH S OZNAČENÍM
	HRANICE PLOCH PŘESTAVBY S OZNAČENÍM
	NAVRŽENÁ VEŘEJNÁ PROSTRANSTVÍ
	RUŠENÉ JEVY



PODTISK - ÚZEMNÍ PLÁN FRÝDKU-MÍSTKU VE ZNĚNÍ ZMĚN č. 1, 2, 3, 4 a 5



PROJEKTOVÁ ČINNOST, URBANISMUS, ÚZEMNÍ PLÁNOVÁNÍ, EKOLOGIE, GIS

**URBANISTICKÉ STŘEDISKO OSTRAVA, s.r.o.**

Spartakovců 3, Ostrava-Poruba, 70800

tel: 596 939 530, 596 939 531

ZODP.PROJEKTANT: ING.ARCH.HELENA SALVETOVÁ

ZAK. ČÍSLO: U - 430

ZPRACOVATEL: ING.ARCH.HELENA SALVETOVÁ

OBJEDNATEL: STATUTÁRNÍ MĚSTO FRÝDEK-MÍSTEK

DATUM: DUBEN 2021