

















# ÚZEMNÍ PLÁN FRÝDKU - MÍSTKU

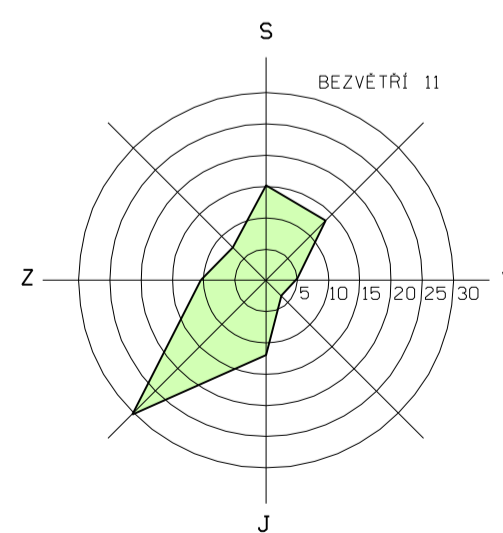
ZMĚNA Č. 1

PŘÍLOHA Č.4 K OPATŘENÍ OBECNÉ POVAHY Č.1/2011

## 9. ŠIRŠÍ VZTAHY

1 : 25 000

STAV	NÁVRH	
		PLOCHY OBYTNÉ ZÁSTAVBY
		PLOCHY OBČANSKÉHO VYBAVENÍ
		PLOCHY REKREACE HROMADNÉ A INDIVIDUÁLNÍ
		PLOCHY SPORTOVNÍCH A TĚLOVÝCHOVNÝCH ZAŘÍZENÍ
		PLOCHY VÝROBNÍCH, TECHNICKÝCH A DOPRAVNÍCH ZAŘÍZENÍ
		VÝZNAMNÉ PLOCHY ZELENĚ NA VEŘEJNÝCH PROSTRANSTVÍCH, HŘBITOVY
		SILNICE II. TŘÍDY
		SILNICE III. TŘÍDY



PROJEKTOVÁ ČINNOST, URBANISMUS, ÚZEMNÍ PLÁNOVÁNÍ, EKOLOGIE, GIS

**URBANISTICKÉ STŘEDISKO OSTRAVA, s.r.o.**

Spartakovců 3, Ostrava-Poruba, 70800

tel: 596 939 530, 596 939 531

ZODP.PROJEKTANT : ING. ARCH. HELENA SALVETOVÁ

ZAK. ČÍSLO : U - 430

ZPRACOVATEL : ING. ARCH. H. SALVETOVÁ, ING. V. ŠKVAIN, ING. E. BOHÁČKOVÁ, ING. J. ŠKVAIN

OBJEDNATEL : STATUTÁRNÍ MĚSTO FRÝDEK - MÍSTEK

DATUM : PROSINEC 2011