




ZMĚNA Č. 2 ÚZEMNÍHO PLÁNU BRUZOVICE

2. HLAVNÍ VÝKRES

1 : 5 000





PLOCHY S ROZDÍLNÝM ZPŮSOBEM VYUŽITÍ

STAV	NÁVRH	
SO		SMÍŠENÉ OBYTNÉ
VZ		VÝROBY ZEMĚDĚLSKÉ - ZAHRADNICTVÍ
VP		VEŘEJNÝCH PROSTRANSTVÍ
TI		TECHNICKÉ INFRASTRUKTURY

KORIDORY S ROZDÍLNÝM ZPŮSOBEM VYUŽITÍ

STAV	NÁVRH	
		KORIDOR ELEKTROENERGETIKY

DOPRAVNÍ INFRASTRUKTURA

STAV	NÁVRH	
		MÍSTNÍ KOMUNIKACE
		ÚČELOVÉ KOMUNIKACE

INFORMACE O ÚZEMÍ

STAV	NÁVRH	
		ZASTAVĚNÉ ÚZEMÍ OBCE K 1.6.2020
		ZASTAVITELNÉ PLOCHY S OZNAČENÍM
		RUŠENÉ JEVY

PODTISK - PLATNÝ ÚZEMNÍ PLÁN BRUZOVICE



PROJEKTOVÁ ČINNOST, URBANISMUS, ÚZEMNÍ PLÁNOVÁNÍ, EKOLOGIE, GIS

URBANISTICKÉ STŘEDISKO OSTRAVA, s.r.o.

Spartakovců 3, Ostrava-Poruba, 70800

tel: 596 939 530

ZODP.PROJEKTANT : ING. ARCH. VLADIMÍRA FUSKOVÁ

ZAK. ČÍSLO : U - 79

ZPRACOVATEL : ING. ARCH. VLADIMÍRA FUSKOVÁ, ING. IVA MIČKOVÁ

OBJEDNATEL : OBEC BRUZOVICE

DATUM : PROSINEC 2020