











ÚZEMNÍ PLÁN BRUZOVICE NÁVRH

1. ZÁKLADNÍ ČLENĚNÍ ÚZEMÍ

1 : 5 000

STAV	NÁVRH	
		HRANICE SPRÁVNÍHO ÚZEMÍ OBCE
		HRANICE ZASTAVĚNÉHO ÚZEMÍ OBCE K 1. 8. 2008
		ZASTAVĚNÉ ÚZEMÍ OBCE K 1. 8. 2008
		ZASTAVITELNÉ PLOCHY
		PLOCHY, KDE ZMĚNY PROVĚŘÍ ÚZEMNÍ STUDIE



PROJEKTOVÁ ČINNOST, URBANISMUS, ÚZEMNÍ PLÁNOVÁNÍ, EKOLOGIE, GIS

URBANISTICKÉ STŘEDISKO OSTRAVA, s.r.o.

Spartakovců 3, Ostrava-Poruba, 70800

tel: 596 939 530

ZODP.PROJEKTANT : ING. ARCH. VLADIMÍRA FUSKOVÁ

ZAK. ČÍSLO : U - 79

ZPRACOVATEL : ING. ARCH. VLADIMÍRA FUSKOVÁ, ADÉLA SEDLÍKOVÁ

OBJEDNATEL : OBEC BRUZOVICE

DATUM : SRPEN 2008

UPRAVENO PO SPOLEČNÉM JEDNÁNÍ LEDEN 2009

UPRAVENO PO VEŘEJNÉM PROJEDNÁNÍ DUBEN 2009