





















# ZMĚNA Č. 1 ÚZEMNÍHO PLÁNU BRUZOVICE

## 1. ZÁKLADNÍ ČLENĚNÍ ÚZEMÍ

MĚŘÍTKO 1 : 5000

STAV	NÁVRH	
		ZASTAVĚNÉ ÚZEMÍ K 1. 2. 2016
		HRANICE ZASTAVĚNÉHO ÚZEMÍ K 1. 2. 2016
		ZASTAVITELNÉ PLOCHY (ČÍSLO ZMĚNY / ČÍSLO ZASTAVITELNÉ PLOCHY)
		ZRUŠENA PODMÍNKA ZPRACOVÁNÍ ÚZEMNÍ STUDIE
		RUŠENÍ JEVU

## LEGENDA PODTISKU - ZÁKLADNÍ ČLENĚNÍ ÚP BRUZOVICE

STAV	NÁVRH	
		HRANICE SPRÁVNÍHO ÚZEMÍ OBCE
		HRANICE ZASTAVĚNÉHO ÚZEMÍ OBCE K 1. 8. 2008
		ZASTAVĚNÉ ÚZEMÍ OBCE K 1. 8. 2008
		ZASTAVITELNÉ PLOCHY
		PLOCHY, KDE ZMĚNY PROVĚŘÍ ÚZEMNÍ STUDIE