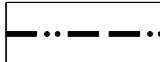









ZMĚNA Č. 2 ÚZEMNÍHO PLÁNU BRUZOVICE

1. ZÁKLADNÍ ČLENĚNÍ ÚZEMÍ

1 : 5 000

STAV	NÁVRH	
		HRANICE ZASTAVĚNÉHO ÚZEMÍ OBCE K 1.6.2020
		ZASTAVĚNÉ ÚZEMÍ OBCE K 1.6.2020
		ZASTAVITELNÉ PLOCHY S OZNAČENÍM
		RUŠENÉ JEVY

KORIDORY S ROZDÍLNÝM ZPŮSOBEM VYUŽITÍ

STAV	NÁVRH	
		KORIDOR ELEKTROENERGETIKY

PODTISK - PLATNÝ ÚZEMNÍ PLÁN BRUZOVICE



PROJEKTOVÁ ČINNOST, URBANISMUS, ÚZEMNÍ PLÁNOVÁNÍ, EKOLOGIE, GIS

URBANISTICKÉ STŘEDISKO OSTRAVA, s.r.o.

OSTRAVA s.r.o.

Spartakovců 3, Ostrava-Poruba, 70800

tel: 596 939 530

ZODP.PROJEKTANT : ING. ARCH. VLADIMÍRA FUSKOVÁ

ZAK. ČÍSLO : U - 79

ZPRACOVATEL : ING. ARCH. VLADIMÍRA FUSKOVÁ, ING. IVA MIČKOVÁ

OBJEDNATEL : OBEC BRUZOVICE

DATUM : PROSINEC 2020