

































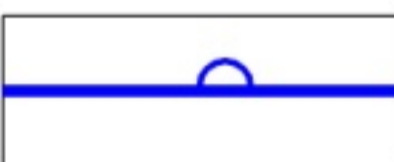











ÚZEMNÍ PLÁN BYSTRICE

II.B.d.2) VÝKRES VODNÍHO HOSPODÁŘSTVÍ

HRANICE STAV

	OBCE (ŘEŠENÉHO ÚZEMÍ)
	ZASTAVĚNÉHO ÚZEMÍ K 29.2.2016
	NAVRŽENÉ ZASTAVITELNÉ PLOCHY

STAV	NÁVRH	
		ŘADY PITNÉ VODY
		VODOJEMY ZEMNÍ / VĚŽOVÉ
		PŘERUŠOVACÍ KOMORY
		ČERPACÍ STANICE / AUTOMATICKÉ ČERPACÍ STANICE
		ZDROJE PITNÉ VODY
		REDUKČNÍ VENTILY
		HRANICE TLAKOVÝCH PÁSEM
		GRAVITAČNÍ STOKY SPLAŠKOVÉ KANALIZACE
		TLAKOVÉ STOKY SPLAŠKOVÉ KANALIZACE
		STOKY JEDNOTNÉ KANALIZACE
		STOKY DEŠŤOVÉ KANALIZACE
		ČISTÍRNÝ ODPADNÍCH VOD
		ČERPACÍ STANICE KANALIZAČNÍ
		OCHRANNÁ PÁSMA I. STUPNĚ VODNÍHO ZDROJE
		OCHRANNÁ PÁSMA II. STUPNĚ VODNÍHO ZDROJE
		HRANICE AKTIVNÍ ZÓNY
		HRANICE ZÁPLAVOVÉHO ÚZEMÍ
		HRANICE CHOPAV
		VODNÍ PLOCHY A TOKY
		RETENČNÍ NÁDRŽ
		RUŠENÉ JEVY