
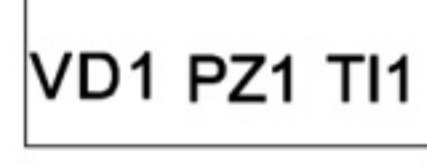








ÚZEMNÍ PLÁN BYSTRICE

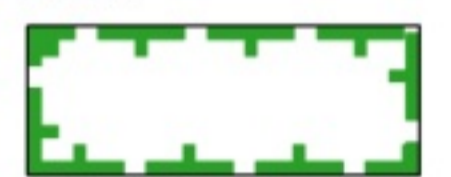





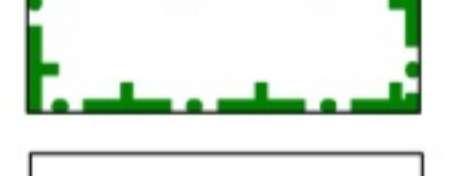



I.B.c) VÝKRES VEŘEJNĚ PROSPĚŠNÝCH STAVEB OPATŘENÍ A ASANACÍ


	HRANICE ŘEŠENÉHO ÚZEMÍ
	POPIS VEŘEJNĚ PROSPĚŠNÝCH STAVEB

NÁVRH VPS

	PLOCHY A KORIDORY PRO STAVBY DOPRAVNÍ INFRASTRUKTURY
	PLOCHY A KORIDORY PRO VEDENÍ TECHNICKÉ INFRASTRUKTURY
	PLOCHY VEŘEJNÝCH PROSTRANSTVÍ
	VODOHOSPODÁŘSKÉ PLOCHY
	PLOCHY VPS S MOŽNOSTÍ VYVLASTNĚNÍ
	PLOCHY VPS S MOŽNOSTÍ UPLATNĚNÍ PŘEDKUPNÍHO PRÁVA

OPATŘENÍ VE VEŘEJNÉM ZÁJMU - PRVKY ÚSES

STAV	NÁVRH	
		LOKÁLNÍ BOKORIDOR
		LOKÁLNÍ BIOCENTRUM
		REGIONÁLNÍ BIOCENTRUM
		REGIONÁLNÍ BOKORIDOR
		POPIS ÚSES

	PROJEKTOVÁ ČINNOST, URBANISMUS, ÚZEMNÍ PLÁNOVÁNÍ, EKOLOGIE	
	URBANISTICKÉ STŘEDISKO OSTRAVA, s.r.o. Spartakovců 3, Ostrava-Poruba, 708 00 tel: 59 693 95 30 www.uso.cz	
ZODP.PROJEKTANT :	ING. ARCH. PETR GAJDUŠEK	ZAK. ČÍSLO U - 525
ZHOTOVITEL :	ING. ARCH. PETR GAJDUŠEK	MĚŘÍTKO 1 : 5 000
OBJEDNATEL :	OBEC BYSTRICE	DATUM 2016