
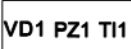


ÚZEMNÍ PLÁN BYSTŘICE







I.B.c) VÝKRES VEŘEJNĚ PROSPĚŠNÝCH STAVEB OPATŘENÍ A ASANACÍ 1 : 5 000

ZMĚNA Č. 1











LEGENDA

	HRANICE ŘEŠENÉHO ÚZEMÍ
	POPIS VEŘEJNĚ PROSPĚŠNÝCH STAVEB

VYMEZENÍ VEŘEJNĚ PROSPĚŠNÝCH STAVEB

	PLOCHY A KORIDORY PRO STAVBY DOPRAVNÍ INFRASTRUKTURY
	PLOCHY A KORIDORY PRO VEDENÍ TECHNICKÉ INFRASTRUKTURY
	PLOCHY VEŘEJNÝCH PROSTRANSTVÍ
	VODOHOSPODÁŘSKÉ PLOCHY
	PLOCHY VPS S MOŽNOSTÍ VYVLASTNĚNÍ
	PLOCHY VPS S MOŽNOSTÍ UPLATNĚNÍ PŘEDKUPNÍHO PRÁVA

OPATŘENÍ VE VEŘEJNÉM ZÁJMU - PRVKY ZEMNÍHO SYSTÉMU EKOLOGICKÉ STABILITY

STAV	NÁVRH	
		LOKÁLNÍ BOKORIDOR
		LOKÁLNÍ BIOCENTRUM
		REGIONÁLNÍ BIOCENTRUM
		REGIONÁLNÍ BOKORIDOR
		POPIS ÚSES

DOPLNĚNÍ LEGENDY

	RUŠENÉ PRVKY
--	--------------