

II. ODŮVODNĚNÍ ÚZEMNÍHO PLÁNU







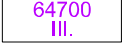

















BYSTŘICE

ZMĚNA Č.2

II.B.c. VÝKRES PŘEDPOKLÁDANÝCH ZÁBORŮ PŮDNÍHO FONDU

1 : 5000

LEGENDA

	OBCE (ŘEŠENÉHO ÚZEMÍ)
	ZASTAVĚNÉHO ÚZEMÍ K 1.10.2022
	HRANICE ZASTAVĚNÉHO ÚZEMÍ K 1. 9. 1966 - INTRAVILÁN
	ZASTAVITELNÉ PLOCHY
	VZDÁLENOST 50 m OD OKRAJE LESA
	HRANICE BONITNÍCH PŮDNĚ EKOLOGICKÝCH JEDNOTEK
	KÓD BPEJ
	ZEMĚDĚLSKÉ POZEMKY S TŘÍDOU OCHRANY I
	ZEMĚDĚLSKÉ POZEMKY S TŘÍDOU OCHRANY II
	ZEMĚDĚLSKÉ POZEMKY S TŘÍDOU OCHRANY III
	ZEMĚDĚLSKÉ POZEMKY S TŘÍDOU OCHRANY IV
	ZEMĚDĚLSKÉ POZEMKY S TŘÍDOU OCHRANY V
	LESNÍ POZEMKY
	NEZEMĚDĚLSKÉ POZEMKY
	ODVODNĚNÉ POZEMKY
	LOKÁLNÍ BIOKORIDOR
	LOKÁLNÍ BIOCENTRUM
	REGIONÁLNÍ BIOCENTRUM
	REGIONÁLNÍ BIOKORIDOR
	LOKÁLNÍ BIOKORIDOR - NÁVRH
	LOKÁLNÍ BIOCENTRUM - NÁVRH
	REGIONÁLNÍ BIOCENTRUM - NÁVRH
	REGIONÁLNÍ BIOKORIDOR - NÁVRH
	POPIS ÚSES