

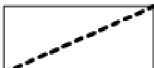













# ÚZEMNÍ PLÁN ČELADNÁ

## I.2.a) VÝKRES ZÁKLADNÍHO ČLENĚNÍ ÚZEMÍ

STAV	NÁVRH	
		HRANICE OBCE
		HRANICE ZASTAVĚNÉHO ÚZEMÍ
		HRANICE ZASTAVITELNÉ PLOCHY S POPISEM
		HRANICE PLOCHY PŘESTAVBY S POPISEM
		ÚZEMNÍ REZERVA AV 506 PRO VODNÍ NÁDRŽ ČELADNÁ NA ČELADENCE
		PLOCHY, VE KTERÝCH JE ROZHODOVÁNÍ O ZMĚNÁCH V ÚZEMÍ PODMÍNĚNO ZPRACOVÁNÍM ÚZEMNÍ STUDIE

OZNAČENÍ DOKUMENTACE:	ÚZEMNÍ PLÁN ČELADNÁ	<b>ATELIER ARCHPLAN OSTRAVA s.r.o.</b> Martinovská 3168, 723 00 Ostrava-Martinov; zeman@archplan.cz
OBJEDNATEL:	OBEC ČELADNÁ	
POŘIZOVATEL:	OBECNÍ ÚŘAD ČELADNÁ	
ZHOTOVITEL:	ATELIER ARCHPLAN OSTRAVA s.r.o.	
ZODPOVĚDNÝ PROJEKTANT:	Ing.Arch.MIROSLAV HUDÁK	
URBANISTICKÁ KONCEPCE, KOORDINACE DOPRAVNÍ INFRASTRUKTURA TECHNICKÁ INFRASTRUKTURA VYUŽITÍ ÚZEMÍ, PŮDNÍ FOND, KOORDINACE ÚZEMNÍ SYSTÉM EKOLOGICKÉ STABILITY DEMOGRAFIE, ŽIVOTNÍ PROSTŘEDÍ SPOLUPRÁCE	Ing.Arch.MIROSLAV HUDÁK Ing.MARTIN KREJČÍ Ing.JAROSLAV GAVLAS Ing.Arch.RADEK HORÁK Ing.Arch.MAGDALENA ZEMANOVÁ RNDr.MILAN POLEDNÍK Mgr.KAREL ZEMAN	ZAKÁZKOVÉ ČÍSLO: 1136/10  EXPEDICE: ŘÍJEN 2014  MĚŘÍTKO: 1:5000