






ZNÁČENÍ	ÚZEMNÍ PLÁN ČELADNÁ	Ing.Arch.Miroslav Hudák
DOPLNĚNÍ	ZMĚNA Č.1B	Okružní 621/173, 739 32 Veleňov mihak.hudak@seznam.cz tel.: +420 777 281 846
ORGANIZÁTOR	OBEC ČELADNÁ	
PORADYVATEL	OBECNÍ ÚŘAD ČELADNÁ	
ZÁKAZNÍK	Ing.Arch.MIROSLAV HUDÁK	ZÁKAZNÍKOVÉ ÚST. 170201
ZOBRAZOVÁNÍ	Ing.Arch.MIROSLAV HUDÁK	EXPIRACE: ZÁŘÍ 2018
PROJEKTANT	Ing.Arch.MIROSLAV HUDÁK	Ing.MIROSLAV ČADLÍK
ZPRACOVATEL	Ing.Arch.MIROSLAV HUDÁK	MĚŘÍTKO: 1:5000
	Ing.JARL DÁTNICKÝ	
	Ing.MIROSLAV ČADLÍK	
	RNDŘ.MILAN POLENIK	

# ÚZEMNÍ PLÁN ČELADNÁ

## ZMĚNA Č.1B

### I.2.f) VÝKRÉS VĚŘEJNĚ PROSPĚŠNÝCH STAVEB, OPATŘENÍ A ASANACÍ

	MÍSTNÍ KOMUNIKACE
	MÍSTNÍ KOMUNIKACE K ROZŠÍŘENÍ
	PLOCHY VĚŘEJNĚ PROSPĚŠNÝCH STAVEB DOPRAVNÍ A TECHNICKÉ INFRASTRUKTURY, PLOCHY VĚŘEJNĚ PROSPĚŠNÝCH OPATŘENÍ PRO SNÍŽOVÁNÍ OHROŽENÍ V ÚZEMÍ POVODNĚMI
	PLOCHY VĚŘEJNĚ PROSPĚŠNÝCH OPATŘENÍ – ÚZEMNÍHO SYSTÉMU EKOLOGICKÉ STABILITY
	PRŮVĚK KE ZRUŠENÍ

#### VEŘEJNĚ PROSPĚŠNÉ STAVBY A VĚŘEJNĚ PROSPĚŠNÁ OPATŘENÍ, PRO KTERÉ LZE PŘÁVA K POZEMKŮM A STAVBÁM VYVLASTNIT

VEŘEJNĚ PROSPĚŠNÁ OPATŘENÍ – ZALOŽENÍ PRVKU ÚZEMNÍHO SYSTÉMU EKOLOGICKÉ STABILITY:

 ZALOŽENÍ PRVKU LOKÁLNÍHO ÚSES

KLAD MAPOVÝCH SEKCI  
MĚŘÍTKA 1:5000

9-6 Kulturní památka Ostrovický hrad	8-6	7-6	6-6
9-7	8-7	7-7	6-7
9-8 Tropovoz	8-8	7-8	6-8 Ostrovice
9-9	8-9	7-9	6-9
9-0 Předsíňi bažiny	8-0	7-0 Kálad	6-0 Stará Horny
9-1	8-1	7-1	6-1
9-2	8-2 Horní bažiny	7-2	6-2

