

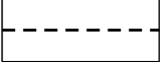






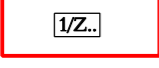






ZMĚNA Č. 1

ÚZEMNÍHO PLÁNU FRYČOVICE

A.1 VÝKRES ZÁKLADNÍHO ČLENĚNÍ ÚZEMÍ

1 : 5 000

STAV	NÁVRH	
		HRANICE OBCE
		HRANICE ZASTAVĚNÉHO ÚZEMÍ K 1. 7. 2023
		ZASTAVĚNÉ ÚZEMÍ K 1. 7. 2023
		ZASTAVITELNÉ PLOCHY S OZNAČENÍM
		ZASTAVITELNÉ PLOCHY S OZNAČENÍM (ČÍSLO ZMĚNY ÚP / OZNAČENÍ PLOCHY)
		PLOCHY ÚZEMNÍCH REZERV
		RUŠENÉ JEVI

PODTISK - PLATNÝ ÚZEMNÍ PLÁN FRYČOVICE



PROJEKTOVÁ ČINNOST, URBANISMUS, ÚZEMNÍ PLÁNOVÁNÍ, EKOLOGIE, GIS

URBANISTICKÉ STŘEDISKO OSTRAVA, s.r.o.

Spartakovců 3, Ostrava-Poruba, 70800

tel: 596 939 530

ZODP.PROJEKTANT: ING. ARCH. VLADIMÍRA FUSKOVÁ	ZAK. ČÍSLO: U - 544
ZPRACOVATEL: ING. ARCH. VLADIMÍRA FUSKOVÁ, ING. IVA MIČKOVÁ	
OBJEDNATEL: OBEC FRYČOVICE	DATUM: ÚNOR 2024