























LEGENDA

| | |
|--|---|
| •••••••• | hranice řešeného území |
| - - - - - | hranice katastrálního území |
|  | zastavěné území ke dni 10.4.2017 |
|  | zastavitelné plochy |
|  | plochy přestavby |
| ○ ○ ○ ○ ○ ○ | koridory dopravní infrastruktury pro rekonstrukci a úpravu šířkových parametrů stávajících komunikací |
|  | veřejně prospěšné stavby technické infrastruktury |

stav návrh rezerva

technická infrastruktura

| | |
|---|--|
|  | nadzemní elektroenergetické vedení VVN 110 kV |
|  | nadzemní elektroenergetické vedení VN 22 kV |
|  | podzemní (kabelové) vedení VN 22 kV |
|  | malá vodní elektrárna |
|  | rozvodna 110 kV |
|  | elektroenergetická stanice 22 kV |
|  | radioreléová trasa |
|  | telekomunikační zařízení na radioreléové trase |
|  | teplovod |
|  | plynovod VVTL |
|  | plynovod VTL |
|  | plynovod STL |
|  | plynovod NTL |
|  | plynovod s katodovou ochranou |
|  | regulační stanice VTL/STL |
|  | regulační stanice STL/NTL |
|  | regulační stanice STL/NTL |
|  | stanice katodové ochrany |

pozn.: stav a průběh sítí je vyznačen dle předaných digitálních dat v datovém modelu ÚAP ORP Frýdlant nad Ostravicí poskytnutých pořizovatelem dne 8.1.2014, v aktualizaci dne 9.2.2017



EVROPSKÁ UNIE
Evropský fond pro regionální rozvoj
Integrovaný regionální operační program



MINISTERSTVO
PRO MÍSTNÍ
ROZVOJ ČR



ÚZEMNÍ PLÁN FRÝDLANT NAD OSTRAVICÍ

ODŮVODNĚNÍ ÚZEMNÍHO PLÁNU

grafická část

| | | | | |
|---------------------|---|---|--|----------------------------|
| B9. | Technická infrastruktura - - energetika, spoje | Zpracovatel : | ARCHTEAM [®] ÚZEMNÍ PLÁNOVÁNÍ | |
| | | archteam@archteam.cz www.archteam.cz | | |
| | | Hlavní projektant : | Doc. Ing. arch. Milan Rak, Ph.D. | |
| | | Zodpovědný projektant : | Ing. arch. Iveta Raková | |
| Měřítko : 1 : 5 000 | Datum : | listopad 2017 | Pořizovatel : | MěÚ Frýdlant nad Ostravicí |
| | | | Mgr. Ing. arch. Anežka Sedláková, Ph.D. et Ph.D. | |