








LEGENDA

••••••••	řešené území
- - - - -	katastrální území
	zastavěné území ke dni 10.4.2017
	plochy předpokládaných záborů půdního fondu
	Z1 - ID zastavitelných ploch a koridorů
	N1 - ID ploch a koridorů nezastavitelných ploch
- - - - -	osa koridoru dopravní a technické infrastruktury
○ ○ ○ ○ ○ ○	koridor dopravní infrastruktury pro rekonstrukci a úpravu šířkových parametrů stávající komunikace

půdní fond

	izolinie BPEJ
<i>87541</i>	kód BPEJ
<i>V.</i>	třída ochrany zemědělské půdy
	plochy meliorací
	zemědělská půda
	lesní půda - pozemky určené k plnění funkcí lesa
	pozemky, které nejsou součástí půdního fondu



EVROPSKÁ UNIE
Evropský fond pro regionální rozvoj
Integrovaný regionální operační program



MINISTERSTVO
PRO MÍSTNÍ
ROZVOJ ČR

S

ÚZEMNÍ PLÁN FRÝDLANT NAD OSTRAVICÍ

ODŮVODNĚNÍ ÚZEMNÍHO PLÁNU

grafická část

B6.	Výkres předpokládaných záborů půdního fondu	Zpracovatel :	ARCHTEAM [®] ÚZEMNÍ PLÁNOVÁNÍ	
		archteam@archteam.cz www.archteam.cz		
		Hlavní projektant :	Doc. Ing. arch. Milan Rak, Ph.D.	
		Zodpovědný projektant :	Ing. arch. Iveta Raková	
		Vypracoval :	Mgr. Ing. arch. Anežka Sedláková, Ph.D. et Ph.D.	
Měřítko : 1 : 5 000	Datum :	listopad 2017	Pořizovatel :	MěÚ Frýdlant nad Ostravicí