









LEGENDA

••••••••	hranice řešeného území
- - - - -	hranice katastrálního území
	zastavěné území ke dni 10.4.2017
	hranice zastavitelných ploch
	hranice ploch přestavby
	zastavitelné plochy
	plochy přestavby
	koridory dopravní infrastruktury pro rekonstrukci a úpravu šířkových parametrů stávajících komunikací
	plochy, ve kterých je rozhodování o změnách v území podmíněno zpracováním územní studie
	územní rezervy

Z Á Z N A M O Ú Č I N N O S T I

<i>Správní orgán, který územní plán vydal:</i> Zastupitelstvo města Frýdlant nad Ostravicí	
<i>Datum nabytí účinnosti:</i>	
<i>Pořizovatel: Městský úřad Frýdlant nad Ostravicí</i> Odbor regionálního rozvoje a stavební úřad <i>Oprávněná úřední osoba pořizovatele:</i> <i>Jméno a příjmení: Ing. arch. Blanka Toflová</i> <i>Funkce: vedoucí odboru</i> <i>Podpis:</i>	



EVROPSKÁ UNIE
Evropský fond pro regionální rozvoj
Integrovaný regionální operační program



MINISTERSTVO
PRO MÍSTNÍ
ROZVOJ ČR

S

ÚZEMNÍ PLÁN FRÝDLANT NAD OSTRAVICÍ

ÚZEMNÍ PLÁN		grafická část	
B1.	Výkres základního členění území	Zpracovatel : archteam@archteam.cz www.archteam.cz	ARCHTEAM [®] ÚZEMNÍ PLÁNOVÁNÍ
		Hlavní projektant : Doc. Ing. arch. Milan Rak, Ph.D.	
		Zodpovědný projektant : Ing. arch. Iveta Raková	
		Vypracoval : Mgr. Ing. arch. Anežka Sedláková, Ph.D. et Ph.D.	
Měřítko : 1 : 5 000	Datum : listopad 2017	Pořizovatel :	MěÚ Frýdlant nad Ostravicí