










LEGENDA

| | |
|--|---|
| | hranice řešeného území |
| ----- | hranice katastrálního území |
|  | zastavěné území ke dni 22.2.2021 |
|  | hranice zastavitelných ploch |
|  | hranice ploch přestavby |
|  | zastavitelné plochy |
|  | plochy přestavby |
|  | plochy změn v krajině |
|  | koridory dopravní infrastruktury pro rekonstrukci a úpravu šířkových parametrů stávajících komunikací |
|  | plochy, ve kterých je rozhodování o změnách v území podmíněno zpracováním územní studie |
|  | územní rezervy |

ZÁZNAM O ÚČINNOSTI

Označení správního orgánu, který poslední změnu vydal:

Zastupitelstvo města Frýdlant nad Ostravicí

Pořadové číslo poslední změny: **1**

Datum nabytí účinnosti poslední změny:

Pořizovatel:

**Městský úřad Frýdlant nad Ostravicí,
odbor regionálního rozvoje a stavební úřad**

Oprávněná úřední osoba pořizovatele:

Mgr. Jakub Jiroušek

Funkce:

referent odboru RRaSÚ

Podpis:

razítko

S

ÚZEMNÍ PLÁN FRÝDLANT NAD OSTRAVICÍ

ÚPLNÉ ZNĚNÍ PO ZMĚNĚ Č. 1

grafická část

B1.

**Výkres
základního
členění území**

Zpracovatel :

archteam@archteam.cz
www.archteam.cz

ARCHTEAM[®]
ÚZEMNÍ PLÁNOVÁNÍ

Hlavní projektant :

Doc. Ing. arch. Milan Rak, Ph.D.

Zodpovědný projektant :

Ing. arch. Iveta Raková

Měřítko : 1 : 5 000

Datum :

červenec 2021

Pořizovatel :

MěÚ Frýdlant nad Ostravicí