































# ÚZEMNÍ PLÁN HNOJNÍK

## 1.2.d) HLAVNÍ VÝKRES - KONCEPCE VODNÍHO HOSPODÁŘSTVÍ

STAV	NÁVRH	
		HLAVNÍ ZÁSOBOVACÍ ŘAD PITNÉ VODY
		ŘAD PITNÉ VODY
		ODBĚRNÝ BOD Z OOV
		JEDNOTNÁ KANALIZACE
		SPLAŠKOVÁ KANALIZACE
		VÝTLAČNÁ KANALIZACE
		ČISTÍRNA ODPADNÍCH VOD
		ČERPACÍ STANICE ODPADNÍCH VOD
		VÝÚSTNÍ OBJEKT KANALIZACE

## DOPLŇKOVÉ ÚDAJE

STAV	NÁVRH	
		HRANICE OBCE
		ZASTAVITELNÉ PLOCHY SMÍŠENÉ OBYTNÉ A OBČANSKÉHO VYBAVENÍ
		ZASTAVITELNÉ PLOCHY SMÍŠENÉ VÝROBNÍ, DOPRAVNÍ A TECHNICKÉ INFRASTRUKTURY
		VODNÍ TOKY, VODNÍ PLOCHY
		ZATRUBNĚNÝ POTOK