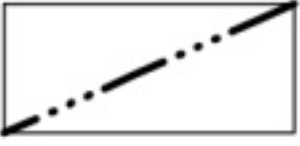









	HRANICE OBCE
	KATASTRÁLNÍ HRANICE
	HRANICE ZASTAVĚNÉHO ÚZEMÍ
	HRANICE BONITNÍCH PŮDNĚ EKOLOGICKÝCH JEDNOTEK
74700	KÓD BPEJ
23	KÓD LESNÍHO POZEMKU
II	TŘÍDA OCHRANY BPEJ
	OCHRANNÉ PÁSMO POZEMKŮ URČENÝCH K PLNĚNÍ FUNKCE LESA
	ODVODNĚNÉ POZEMKY
	ORNÁ PŮDA
	ZAHRADY
	TRVALÉ TRAVNÍ POROSTY
	POZEMKY URČENÉ K PLNĚNÍ FUNKCE LESA
	NEZEMĚDĚLSKÉ POZEMKY
	OHRANIČENÍ PLOCH K ZÁBORU – NÁVRH
	OHRANIČENÍ PLOCH NAVRŽENÝCH K ZALESNĚNÍ
	ZMĚNA DRUHU POZEMKU – ÚSES
	OHRANIČENÍ PLOCH K ZÁBORU – PŘESTAVBA

POZNÁMKA: DRUHY POZEMKŮ JSOU PŘEVZATY Z ÚDAJŮ V KATASTRU NEMOVITOSTÍ

1	ČÍSLO PLOCHY K ZÁBORU – NÁVRH
P1	ČÍSLO PLOCHY K ZÁBORU – PŘESTAVBA
B	PLOCHY BYDLENÍ
SB	PLOCHY SMÍŠENÉ OBYTNÉ
OV	PLOCHY OBČANSKÉHO VYBAVENÍ
OS	PLOCHY OBČANSKÉHO VYBAVENÍ – SPORT
PV	PLOCHY VEŘEJNÝCH PROSTRANSTVÍ
PZ	PLOCHY VEŘEJNÝCH PROSTRANSTVÍ – ZELENĚ
D	PLOCHY DOPRAVNÍ INFRASTRUKTURY
T	PLOCHY TECHNICKÉ INFRASTRUKTURY
VS	PLOCHY SMÍŠENÉ VÝROBNÍ