


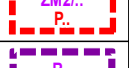


















LEGENDA VÝKRESU II.B.d2)



LINIOVÉ PRVKY



	HRANICE OBCE TOTOŽNÁ S HRANICÍ ŘEŠENÉHO ÚZEMÍ
	HRANICE ZASTAVĚNÉHO ÚZEMÍ OBCE K 30.8.2020
	NAVRŽENÉ ZASTAVITELNÉ PLOCHY
	NAVRŽENÉ PLOCHY PŘESTAVBY
	NAVRŽENÉ ÚZEMNÍ REZERVY
	VYMEZENÍ PLOCH, VE KTERÝCH JE PROVĚŘENÍ ZMĚN JEJICH VYUŽITÍ ÚZEMNÍ STUDIÍ PODMÍNKOU PRO ROZHODOVÁNÍ
	NÁVRH ÚPRAVY HRANICE ÚZEMNÍ STUDIE

VODNÍ HOSPODÁŘSTVÍ

STAV	NÁVRH	
		VODOJEM ZEMNÍ
		AUTOMATICKÁ TLAKOVÁ STANICE
		ČERPACÍ STANICE VODÁRENSKÁ NA VODOVODNÍM ŘADU
		VODOVOD
		KANALIZACE SPLAŠKOVÁ
		KANALIZACE JEDNOTNÁ
		KANALIZACE DEŠŤOVÁ
		ČERPACÍ STANICE KANALIZAČNÍ
		ODLEHČOVACÍ KOMORA
		VYÚSTNÍ OBJEKT
		OSTATNÍ ZAŘÍZENÍ NA KANALIZACI

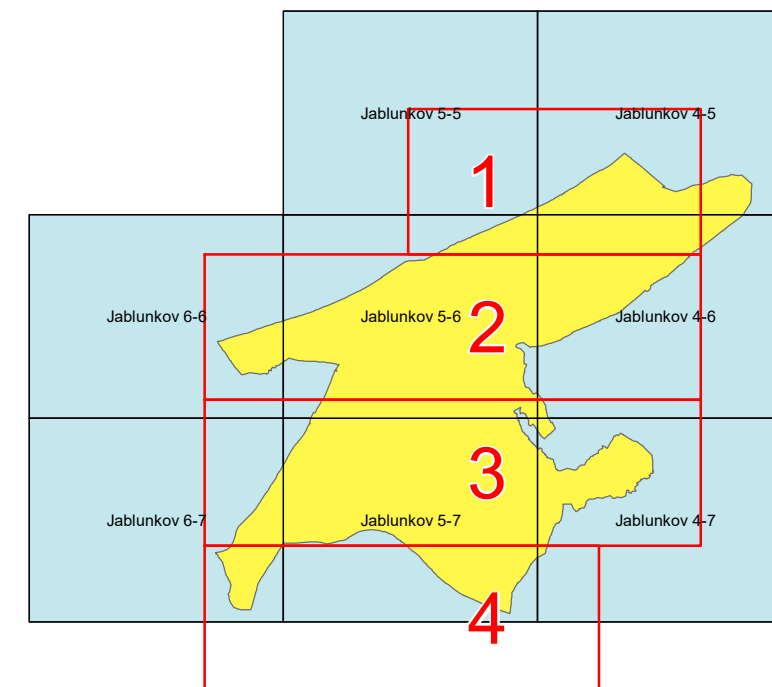
OSTATNÍ JEVY

STAV	NÁVRH	
	 	NÁVRH NA ZRUŠENÍ

	OSNAČENÍ PLOCH RUŠENÝCH VE ZMĚNĚ Č. 2
	NÁVRH NA ZRUŠENÍ

ÚZEMNÍ PLÁN JABLUNKOV ZMĚNA Č. 2

VÝKRES VÝKRES VODNÍHO HOSPODÁŘSTVÍ



Výkres se skládá ze 4 účelově sestavených listů v měřítku 1 : 5000

KOZEN ATELIÉR
Ing. arch. Helga Kozelská Bencúrová



OBEC	JABLUNKOV	
POŘIZOVATEL	MĚSTSKÝ ÚŘAD JABLUNKOV, ODBOR ÚZEMNÍHO PLÁNOVÁNÍ A STAVEBNÍHO ŘÁDU	
ODPOVĚDNÝ PROJEKTANT	ING. ARCH. HELGA KOZELSKÁ BENCÚROVÁ	
SPOLUPRÁCE	ING. BEDŘICH NEČAS; ING. MAGDA HERMANNOVÁ; ARKO, SPOL. S R. O. - ING. ZDENĚK CHUDÁREK; ING. MOJMÍR VÁLEK; ING. ALENA KIMLOVÁ	
DIGITALIZACE	PAVEL MAREN	
	MEŘÍTKO 1 : 5 000	DATUM: 10/2020
		ČÍSLO VÝKRESU: II.B.d2)