







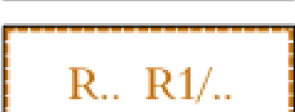




ÚZEMNÍ PLÁN JABLUNKOV

ÚPLNÉ ZNĚNÍ PO VYDÁNÍ ZMĚNY Č. 1

I.B.a) VÝKRES ZÁKLADNÍHO ČLENĚNÍ ÚZEMÍ


LINIOVÉ PRVKY

STAV

	HRANICE ŘEŠENÉHO ÚZEMÍ
	HRANICE OBCE
	HRANICE INTRAVILÁNU Z R. 1966
	HRANICE ZASTAVĚNÉHO ÚZEMÍ K 30.6.2016
	NAVRŽENÉ ZASTAVITELNÉ PLOCHY
	NAVRŽENÉ PLOCHY PŘESTAVBY
	NAVRŽENÉ ÚZEMNÍ REZERVY
	VYMEZENÍ PLOCH, VE KTERÝCH JE PROVEŘENÍ ZMĚN JEJICH VYUŽITÍ ÚZEMNÍ STUDIÍ PODMÍNKOU PRO ROZHODOVÁNÍ
	KD - KORIDOR PRO DOPRAVNÍ INFRASTRUKTURU SILNIČNÍ
	KDz - KORIDOR PRO DOPRAVNÍ INFRASTRUKTURU ŽELEZNIČNÍ
	KT - KORIDOR PRO TECHNICKOU INFRASTRUKTURU

KOZEN ATELIÉR
Ing. arch. Helga Kozelská Bencúrová



OBEC	JABLUNKOV		
POŘIZOVATEL	MĚSTSKÝ ÚŘAD JABLUNKOV, ODBOR ÚZEMNÍHO PLÁNOVÁNÍ A SŘ		
ODPOVĚDNÝ PROJEKTANT	ING. ARCH. HELGA KOZELSKÁ BENCÚROVÁ		
SPOLUPRÁCE	UDI MORAVA, SPOL. S R. O. - ING. BEDŘICH NEČAS, ING. DAVID HALEŠ; ING. ALENA KIMLOVÁ; ARKO, SPOL. S R. O. - ING. ZDENĚK CHUDÁREK; ING. MOJMÍR VÁLEK		
DIGITALIZACE	PAVEL MAREN		
	MEŘÍTKO 1 : 10 000	DATUM: 2018	ČÍSLO VÝKRESU: I.B.a