















ÚZEMNÍ PLÁN KUNČICE POD ONDŘEJNÍKEM

ZMĚNA Č. 3A

I.2.c) HLAVNÍ VÝKRES - KONCEPCE DOPRAVNÍ INFRASTRUKTURY

STAV	NÁVRH	
		HRANICE OBCE
		KOMUNIKACE
		KORIDOR VEŘEJNÉHO PROSTRANSTVÍ PRO ÚPRAVU VÝZNAMNÉ KOMUNIKACE
		VÝZNAMNÝ CHODNÍK, SAMOSTATNÁ PĚŠÍ TRASA
		ZASTAVITELNÉ PLOCHY SMÍŠENÉ OBYTNÉ, OBČANSKÉHO VYBAVENÍ A HŘBITOVŮ
		ZASTAVITELNÉ PLOCHY VÝROBY A SKLADOVÁNÍ, SMÍŠENÉ VÝROBNÍ A DOPRAVNÍ INFRASTRUKTURY
		PRVEK KE ZRUŠENÍ

POZNÁMKA:

- VE ZMĚNĚ Č. 3A ÚP SE RUŠÍ POLOŽKA LEGENDY "VÝZNAMNÁ ÚČELOVÁ KOMUNIKACE" I ZÁKRES TĚCHTO PRVKŮ VE VÝKRESU.
- VE ZMĚNĚ Č. 3A ÚP SE MĚNÍ NÁZEV POLOŽKY LEGENDY "MÍSTNÍ KOMUNIKACE" NA "KOMUNIKACE" A "MÍSTNÍ KOMUNIKACE K ROZŠÍŘENÍ" NA "KOMUNIKACE K ROZŠÍŘENÍ".
- ZASTAVITELNÉ PLOCHY JSOU V TOMTO VÝKRESU POUZE DOPLŇKOVOU INFORMACÍ. SKUTEČNÝ ZÁKRES ZASTAVITELNÝCH PLOCH VČETNĚ JEJICH ZRUŠENÝCH ČÁSTÍ BUDE ZHOTOVEN AŽ V ÚPLNÉM ZNĚNÍ ÚP KUNČICE POD ONDŘEJNÍKEM PO VYDÁNÍ ZMĚNY Č. 3A.

OZNAČENÍ DOKUMENTACE:	ÚZEMNÍ PLÁN KUNČICE POD ONDŘEJNÍKEM ZMĚNA Č. 3A	Ing.Arch.Miroslav Hudák Okružní 621/17, 739 32 Vratimov mirek.hudak@seznam.cz tel.: +420 777 281 846	
OBJEDNATEL:	OBEC KUNČICE POD ONDŘEJNÍKEM		
POŘIZOVATEL:	OBECNÍ ÚŘAD KUNČICE POD ONDŘEJNÍKEM		
ZHOTOVITEL:	Ing.Arch. MIROSLAV HUDÁK		
ZODPOVĚDNÝ PROJEKTANT:	Ing.Arch. MIROSLAV HUDÁK	ZAKÁZKOVÉ ČÍSLO:	220706
ZPRACOVATELÉ:	Ing.Arch. MIROSLAV HUDÁK RNDr. MILAN POLEDNÍK	EXPEDICE:	DUBEN 2024
		MĚŘÍTKO:	1:5000



KLAD MAPOVÝCH SEKCI MĚŘÍTKA 1:5000

0-5 Tichá	Kozlovice 9-5	8-5
0-6	9-6 Kunčice pod Ondřejníkem	8-6 Pstruží
0-7 Trojanovice	9-7	8-7 Čeladná
0-8	9-8	8-8