

SPOLUFINANCOVÁNO Z EVROPSKÉHO FONDU PRO REGIONÁLNÍ ROZVOJ V RÁMCI INTEGROVANÉHO OPERAČNÍHO PROGRAMU

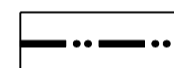
ÚZEMNÍ PLÁN LUČINA

PŘÍLOHA Č. 2 K OOP Č. 1/2012

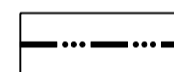
A.6 VEŘEJNĚ PROSPĚŠNÉ STAVBY, OPATŘENÍ A ASANACE

1 : 5 000

HRANICE



HRANICE SPRÁVNÍHO ÚZEMÍ OBCE



HRANICE KATASTRÁLNÍHO ÚZEMÍ


VEŘEJNĚ PROSPĚŠNÉ STAVBY, PRO KTERÉ LZE PRÁVA K POZEMKŮM A STAVBÁM VYVLASTNIT,
VEŘEJNĚ PROSPĚŠNÉ STAVBY, PRO KTERÉ LZE UPLATNIT PŘEDKUPNÍ PRÁVO:

VEŘEJNĚ PROSPĚŠNÉ STAVBY PRO DOPRAVU:



ŠÍŘKOVÉ ÚPRAVY POZEMNÍCH KOMUNIKACÍ (VČETNĚ VYBUDOVÁNÍ CHODNÍKŮ)

VEŘEJNĚ PROSPĚŠNÉ STAVBY PRO VODNÍ HOSPODÁŘSTVÍ:



VĚŽOVÉ VODOJEMY



PROJEKTOVÁ ČINNOST, URBANISMUS, ÚZEMNÍ PLÁNOVÁNÍ, EKOLOGIE, GIS

URBANISTICKÉ STŘEDISKO OSTRAVA, s.r.o.

OSTRAVA s.r.o.

Spartakovců 3, Ostrava-Poruba, 70800

tel: 596 939 530

| | |
|--|---------------------|
| ZODP.PROJEKTANT: ING. ARCH. VLADIMÍRA FUSKOVÁ | ZAK. ČÍSLO: U - 64 |
| ZPRACOVATEL: ING. I. MIČKOVÁ, BC. L. MASSAROTTO, ING. M. SOCHOROVÁ | |
| OBJEDNATEL: OBEC LUČINA | ČISTOPIS: ÚNOR 2012 |