



























SPOLUFINANCOVÁNO Z EVROPSKÉHO FONDU PRO REGIONÁLNÍ ROZVOJ V RÁMCI INTEGROVANÉHO OPERAČNÍHO PROGRAMU





ODŮVODNĚNÍ ÚZEMNÍHO PLÁNU LUČINA

PŘÍLOHA Č. 3 K OOP Č. 1/2012

B.2 VÝKRES PŘEDPOKLÁDANÝCH ZÁBORŮ PŮDNÍHO FONDU

1 : 5 000

STAV	NÁVRH	
		HRANICE SPRÁVNÍHO ÚZEMÍ OBCE
		HRANICE KATASTRÁLNÍHO ÚZEMÍ
		HRANICE ZASTAVĚNÉHO ÚZEMÍ K 1. 7. 2010
		HRANICE INTRAVILÁNU K 1. 9. 1966
		HRANICE BPEJ
		OCHRANNÁ PÁSMA LESŮ 50m OD OKRAJE LESNÍCH POZEMKŮ
		OHRANIČENÍ PLOCH ZÁBORU
		ORNÁ
		ZAHRADY
		TRVALÉ TRAVNÍ POROSTY
		NEZEMĚDĚLSKÉ POZEMKY
		LESNÍ POZEMKY
		ODVODNĚNÉ POZEMKY

STAV	NÁVRH	
		OZNAČENÍ ZASTAVITELNÝCH PLOCH
		PLOCHY SMÍŠENÉ OBYTNÉ
		PLOCHY OBČANSKÉHO VYBAVENÍ
		PLOCHY OBČANSKÉHO VYBAVENÍ - SPORTOVNÍCH ZAŘÍZENÍ
		PLOCHY ZEMĚDĚLSKÉ - ZAHRADY
		PLOCHY VÝROBY A SKLADOVÁNÍ
		PLOCHY PROSTRANSTVÍ VEŘEJNÝCH - LESNÍCH PARKŮ
		PLOCHY KOMUNIKACÍ A KOMUNIKAČNÍCH PROSTORŮ
		PLOCHY TECHNICKÉ INFRASTRUKTURY
		KÓD BPEJ - TŘÍDA OCHRANY ZEMĚDĚLSKÝCH POZEMKŮ
		KÓD NEZEMĚDĚLSKÝCH POZEMKŮ



PROJEKTOVÁ ČINNOST, URBANISMUS, ÚZEMNÍ PLÁNOVÁNÍ, EKOLOGIE, GIS

URBANISTICKÉ STŘEDISKO OSTRAVA, s.r.o.

Spartakovců 3, Ostrava-Poruba, 70800

tel: 596 939 530

ZODP.PROJEKTANT:	ING. ARCH. VLADIMÍRA FUSKOVÁ	ZAK. ČÍSLO:	U -64
ZPRACOVATEL:	LIBUŠE FRANČÍKOVÁ		
OBJEDNATEL:	OBEC LUČINA	ČISTOPIS:	ÚNOR 2012