





I. ÚZEMNÍ PLÁN MORÁVKA






























ÚPLNÉ ZNĚNÍ PO ZMĚNĚ Č. 1

I.B.b.2) KONCEPCE DOPRAVY A TECHNICKÉ INFRASTRUKTURY

LEGENDA

	HRANICE OBCE (ŘEŠENÉHO ÚZEMÍ)
	HRANICE ZASTAVĚNÉHO ÚZEMÍ K 31.12.2017
	NAVRŽENÉ ZASTAVITELNÉ PLOCHY
	NAVRŽENÉ PLOCHY PŘESTAVBY













VODNÍ HOSPODÁŘSTVÍ

STAV	NÁVRH	
		PŘIVADĚČE OSTRAVCKÉHO OBLASTNÍHO VODOVODU
		ŘADY PITNÉ VODY
		VODOJEMY ZEMNÍ
		AUTOMATICKÉ ČERPACÍ STANICE
		ČISTÍRNY ODPADNÍCH VOD
		HRANICE OCHRANNÉHO PÁSMU VODNÍHO ZDROJE -1. STUPNĚ / ÚZEMÍ SE ZAMĚŘENÍM NA ODSTRANOVÁNÍM KLESTU
		HRANICE OCHRANNÉHO PÁSMU VODNÍHO ZDROJE -2. STUPNĚ ÚZEMÍ KOMUNIKACÍ PODĚL VODÁRENSKÉ NÁDRŽE
		HRANICE OCHRANNÉHO PÁSMU VODNÍHO ZDROJE -2. STUPNĚ ÚZEMÍ V LESNÍCH POROSTECH KOLEM VOD. NÁDRŽE
		HRANICE OCHRANNÉHO PÁSMU VODNÍHO ZDROJE -2. STUPNĚ ÚZEMÍ S VYSOKÝM RIZIKEM ZRANITELNOSTI PODZEMNÍCH VOD
		HRANICE OCHRANNÉHO PÁSMU VODNÍHO ZDROJE -2. STUPNĚ ÚZEMÍ S VYSOKÝM RIZIKEM ZRANITELNOSTI PODZEMNÍCH VOD
		HRANICE POVODÍ VODNÍHO DÍLA MORÁVKA
		HRANICE AKTIVNÍ ZÓNY
		HRANICE ZÁPLAVOVÉHO ÚZEMÍ
		HRANICE ZVLÁŠTNÍ POVODNĚ POD VODNÍM DÍLEM MORÁVKA
		PROTIPOVODŇOVÉ HRÁZE
		REVITALIZACE/ REKONSTRUKCE KORYTA VODNÍHO TOKU
		VODNÍ TOKY

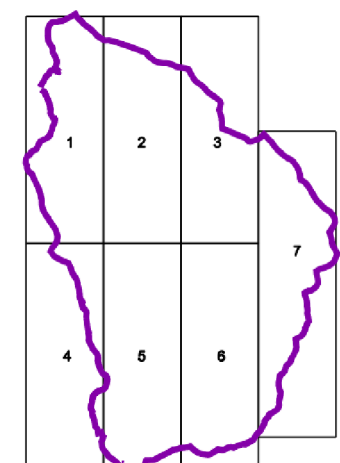
DOPRAVA

STAV	NÁVRH	
		SILNICE III. TŘÍDY S OZNAČENÍM

ENERGETIKA, SPOJE

STAV	NÁVRH	
		VEDENÍ VN 22 kV - VZDUŠNÉ S OCHRANNÝM PÁSMEM
		VEDENÍ 22 kV - KABELOVÉ
		DISTRIBUČNÍ TRAFOSTANICE S POPISEM
		VYSOKOTLAKÝ PLYNOVOD S BEZPEČNOSTNÍM PÁSMEM
		PLYNOVÝ VRT S POPISEM
		DÁLKOVÝ TEKUNIKAČNÍ KABEL

KLAD TIŠTĚNÝCH MAP: M 1 : 5 000



PROJEKTOVÁ ČINNOST, URBANISMUS, ÚZEMNÍ PLÁNOVÁNÍ, EKOLOGIE

URBANISTICKÉ STŘEDISKO OSTRAVA, s.r.o.

Spartakovců 3, Ostrava-Poruba, 708 00 tel: 59 693 95 30 www.uso.cz

ZODP.PROJEKTANT : ING. ARCH. PETR GAJDUŠEK

ZAK. ČÍSLO U - 528

ZHOTOVITEL : ING. ARCH. PETR GAJDUŠEK

MĚŘÍTKO 1 : 5 000

OBJEDNATEL : OBEC MORÁVKA

DATUM 2018