


























## HRANICE

	OBCE (ŘEŠENÉHO ÚZEMÍ)
	ZASTAVĚNÉHO ÚZEMÍ K 31.12.2012
	NAVRŽENÉ ZASTAVITELNÉ PLOCHY
	NAVRŽENÉ ZASTAVITELNÉ PLOCHY
	NAVRŽENÉ ÚZEMNÍ REZERVY

## ENERGETIKA, SPOJE

STAV	NÁVRH	
		VEDENÍ VN 22 KV - VZDUŠNÉ S OCHRANNÝM PÁSMEM
		VEDENÍ 22 KV - KABELOVÉ
		DISTRIBUČNÍ TRAFOSTANICE
		VYSOKOTLAKÝ PLYNOVOD S BEZPEČNOSTNÍM PÁSMEM
		PLYNOVÝ VRT
		STŘEDOTLAKÝ PLYNOVOD
		RÁDIOVÁ STANICE NA RR TRASE
		ZÁKLADOVÁ STANICE (BTS)
		DÁLKOVÝ TEKOMUNIKAČNÍ KABEL
		RADIORELÉOVÉ SPOJE - ČESKÉ RADIOKOMUNIKACE, a.s.



PROJEKTOVÁ ČINNOST, URBANISMUS, ÚZEMNÍ PLÁNOVÁNÍ, EKOLOGIE

**URBANISTICKÉ STŘEDISKO OSTRAVA, s.r.o.**

Spartakovců 3, Ostrava-Poruba, 708 00 tel: 59 693 95 30 www.uso.cz

ZODP.PROJEKTANT : ING. ARCH. PETR GAJDUŠEK

ZAK. ČÍSLO U - 528

ZHOTOVITEL : LIBUŠE FRANČIKOVÁ

MĚŘÍTKO 1 : 5 000

OBJEDNATEL : OBEC MORÁVKA

DATUM 2013