

ÚZEMNÍ PLÁN

MOSTY U JABLUNKOVA










I.B.c. VÝKRES VEŘEJNĚ PROSPĚŠNÝCH STAVEB

OSTATNÍ JEVY











STAV

	HRANICE ČR
	HRANICE ČR
	HRANICE OBCE
	HRANICE INTRAVILÁNU Z R. 1966
	HRANICE ZASTAVĚNÉHO ÚZEMÍ K 30.6. 2008

NÁVRH

	NAVRŽENÉ POZEMNÍ KOMUNIKACE VE VYMEZENÉM KORIDORU (PLOŠE)
	NAVRŽENÁ LANOVÁ DRÁHA
	VODOJEM ZEMNÍ, VĚŽOVÝ
	ČERPACÍ STANICE VODÁRENSKÁ
	REDUKČNÍ VENTIL
	VODOVOD
	VODOVOD VÝTLAČNÝ
	KANALIZACE SPLAŠKOVÁ
	KANALIZACE VÝTLAČNÁ
	KANALIZACE DEŠŤOVÁ
	ČERPACÍ STANICE KANALIZAČNÍ
	ČISTÍRNA ODPADNÍCH VOD
	NADZEMNÍ VEDENÍ VVN 400 kV
	VYSOKOTLAKÝ PLYNOVOD

PRVKY ÚSES

STAV	NÁVRH	
		PRVKY ÚSES: LOKÁLNÍ BIOKORIDOR
		LOKÁLNÍ BIOCENTRUM
		REGIONÁLNÍ BIOKORIDOR
		REGIONÁLNÍ BIOCENTRUM
		NADREGIONÁLNÍ BIOKORIDOR