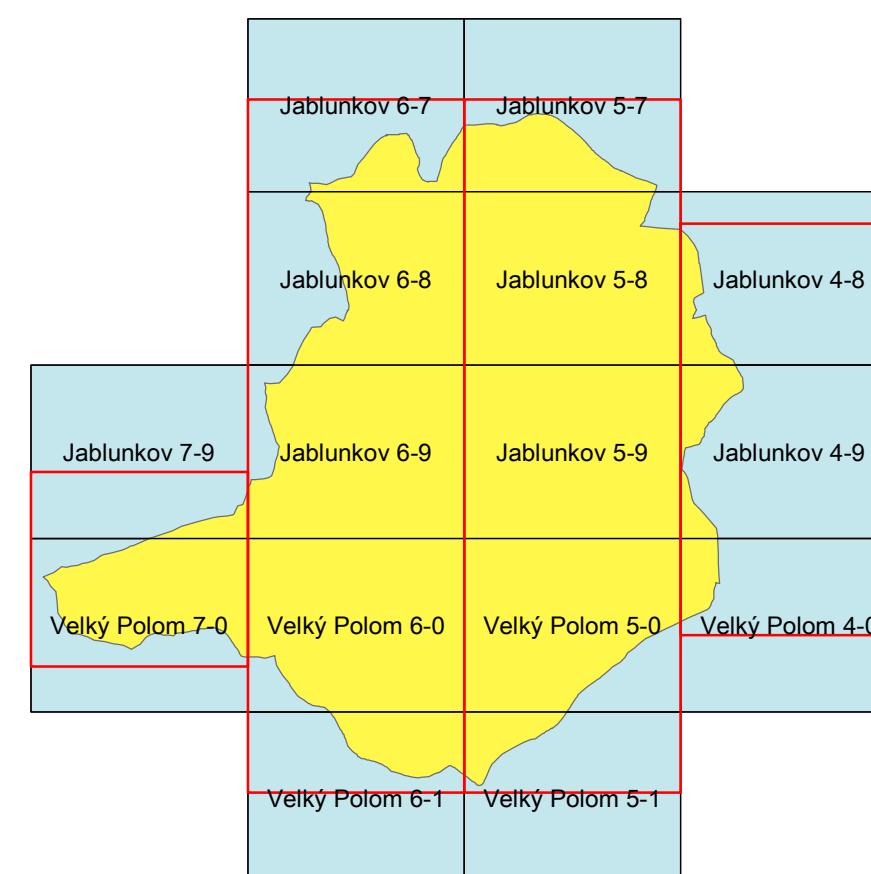


ÚZEMNÍ PLÁN MOSTY U JABLUNKOVA ZMĚNA Č. 2A

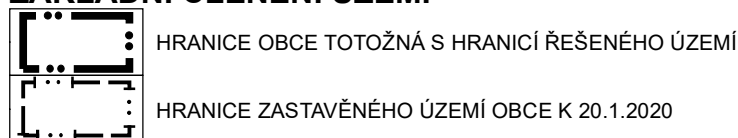
VÝKRES VEŘEJNĚ PROSPĚŠNÝCH STAVEB



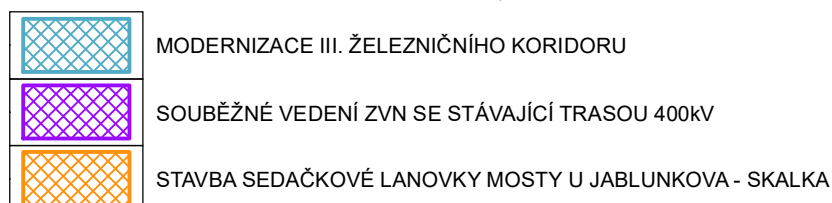
Výkres se skládá ze 4 účelově sestavených listů v měřítku 1 : 5000

LEGENDA VÝKRESU I.B.c) - ZMĚNA Č. 2A

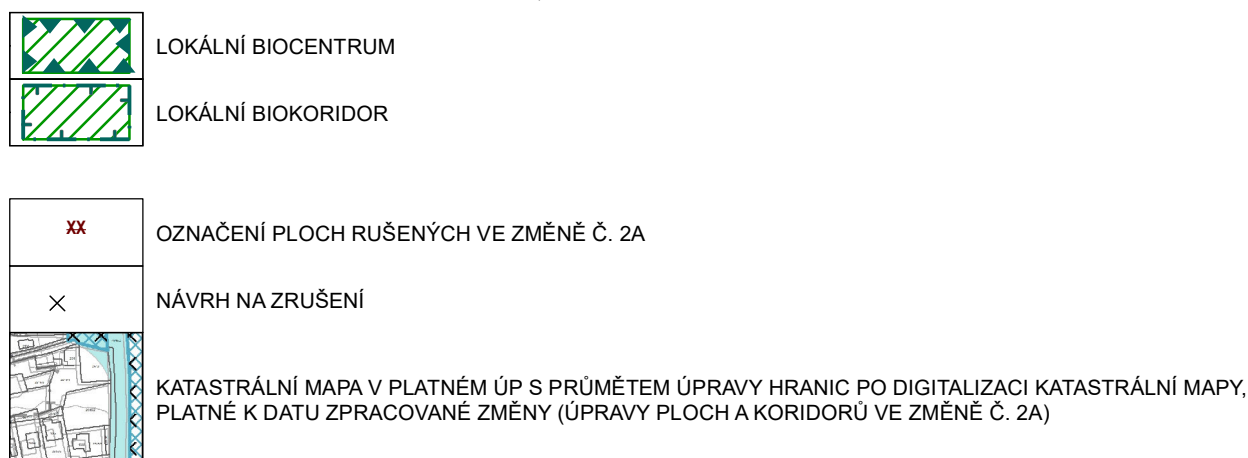
ZÁKLADNÍ ČLENĚNÍ ÚZEMÍ



VEŘEJNĚ PROSPĚŠNÉ STAVBY, PRO KTERÉ LZE PRÁVA K POZEMKŮM A STAVBÁM VYVLASTNIT

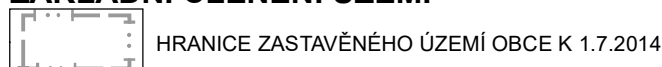


VEŘEJNĚ PROSPĚŠNÉ OPATŘENÍ, PRO KTERÉ LZE PRÁVA K POZEMKŮM A STAVBÁM VYVLASTNIT

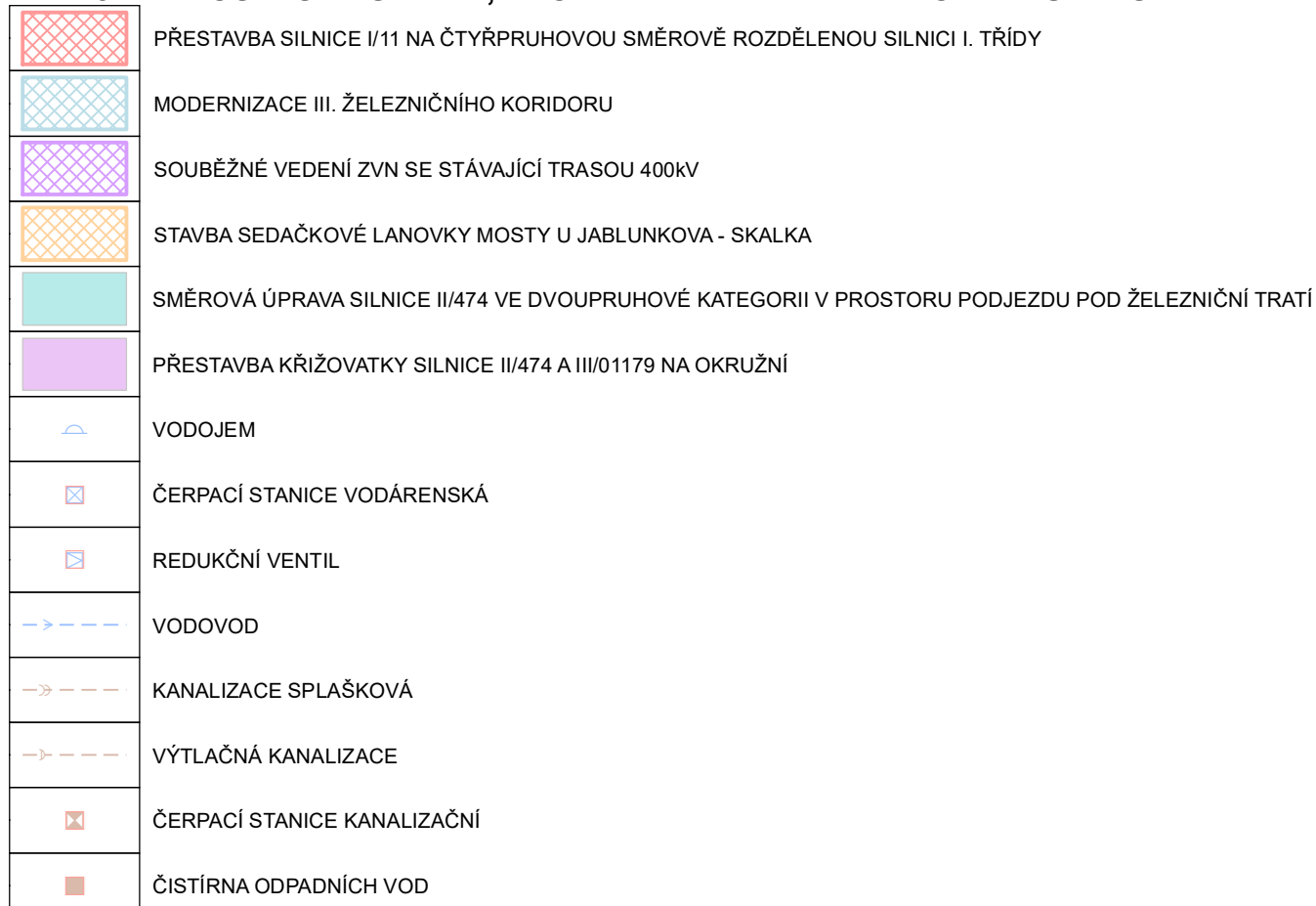


LEGENDA VÝKRESU I.B.c) - PLATNÝ ÚP

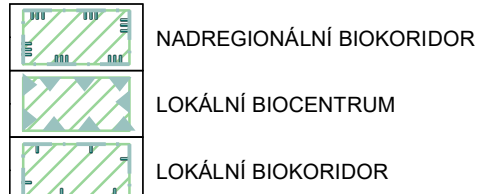
ZÁKLADNÍ ČLENĚNÍ ÚZEMÍ



VEŘEJNĚ PROSPĚŠNÉ STAVBY, PRO KTERÉ LZE PRÁVA K POZEMKŮM A STAVBÁM VYVLASTNIT



VEŘEJNĚ PROSPĚŠNÉ OPATŘENÍ, PRO KTERÉ LZE PRÁVA K POZEMKŮM A STAVBÁM VYVLASTNIT



KOBEN ATELIÉR
Ing. arch. Helga Kozelská Bencúrová



OBEC	MOSTY U JABLUNKOVA		
POŘIZOVATEL	MĚSTSKÝ ÚŘAD JABLUNKOV, ODBOR ÚZEMNÍHO PLÁNOVÁNÍ A STAVEBNÍHO ŘÁDU		
ODPOVĚDNÝ PROJEKTANT	ING. ARCH. HELGA KOZELSKÁ BENCÚROVÁ		
SPOLUPRÁCE	ING. BEDŘICH NEČAS; ING. MAGDA HERMANNOVÁ; ARKO, SPOL. S R. O. - ING. ZDENĚK CHUDÁREK; ING. MOJMÍR VÁLEK; ING. ALENA KIMLOVÁ		
DIGITALIZACE	PAVEL MAREN		
	MEŘÍTKO 1 : 5 000	DATUM: 01/2020	ČÍSLO VÝKRESU: I./B.c)