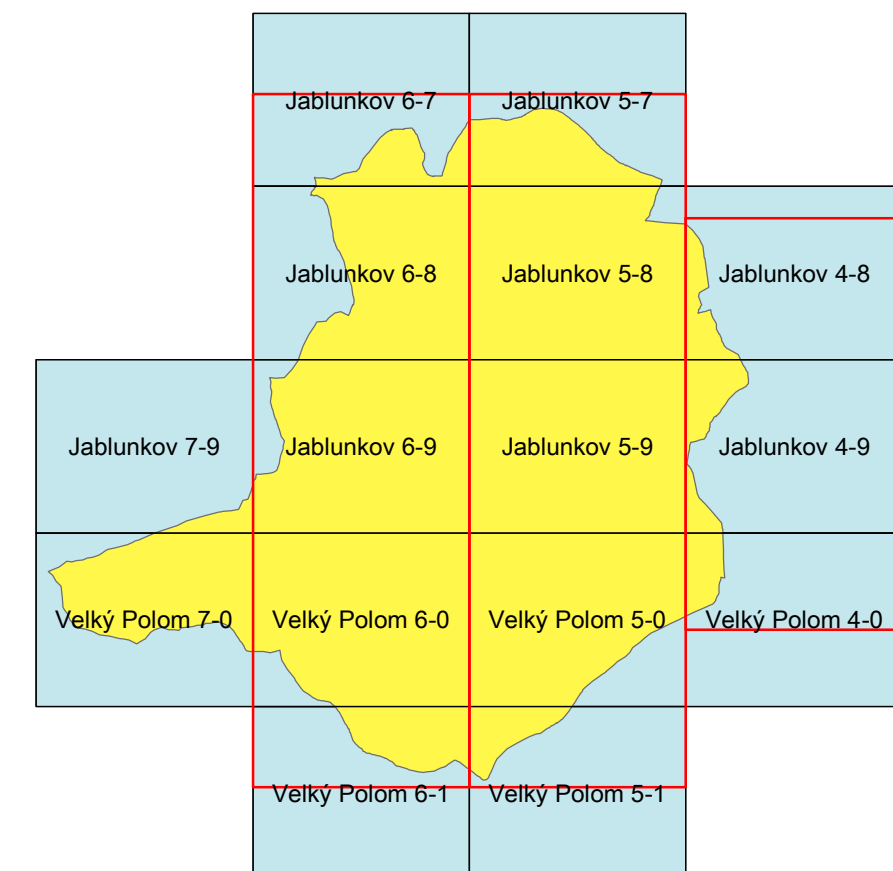



# ÚZEMNÍ PLÁN MOSTY U JABLUNKOVA ZMĚNA Č. 2B

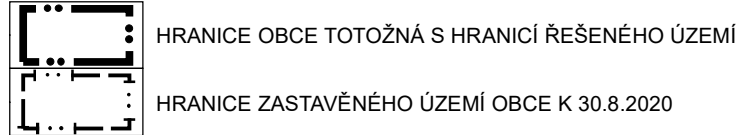
## VÝKRES ZÁKLADNÍHO ČLENĚNÍ ÚZEMÍ



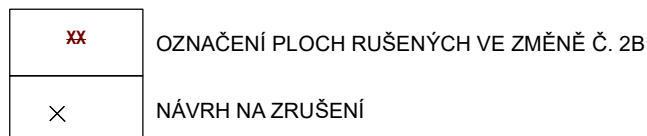
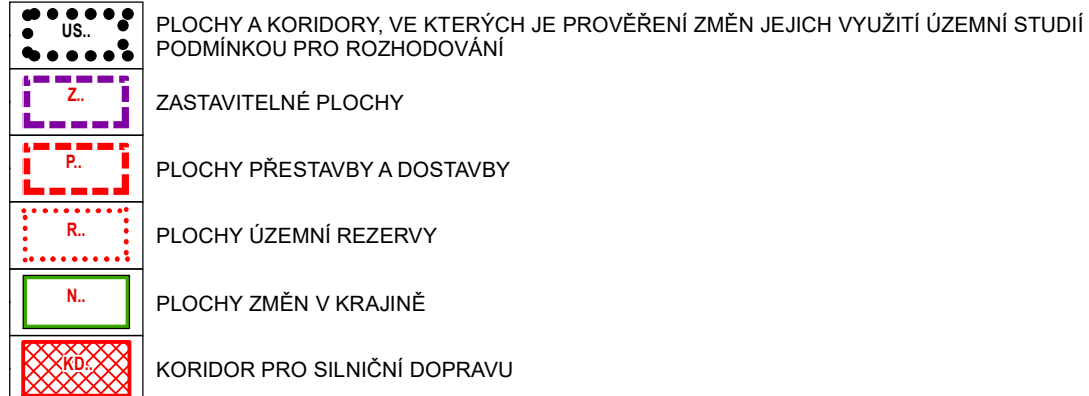
Výkres se skládá ze 3 účelově sestavených listů v měřítku 1 : 5000

### LEGENDA VÝKRESU I.B.a) - ZMĚNA Č. 2B

#### HRANICE



#### NÁVRH ZMĚN V ŘEŠENÉM ÚZEMÍ

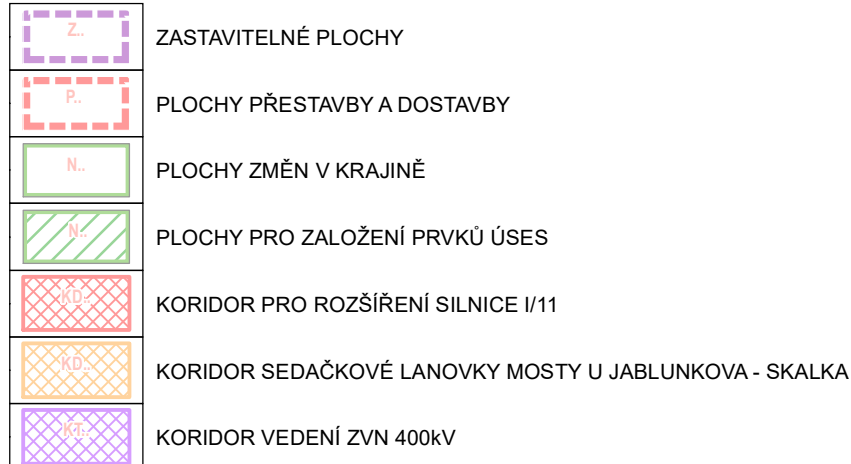


### LEGENDA VÝKRESU I.B.a) - PLATNÝ ÚP

#### HRANICE



#### NÁVRH ZMĚN V ŘEŠENÉM ÚZEMÍ



**KOBEN** ATELIÉR  
Ing. arch. Helga Kozelská Bencúrová



OBEC	MOSTY U JABLUNKOVA		
POŘIZOVATEL	MĚSTSKÝ ÚŘAD JABLUNKOV, ODBOR ÚZEMNÍHO PLÁNOVÁNÍ A STAVEBNÍHO ŘÁDU		
ODPOVĚDNÝ PROJEKTANT	ING. ARCH. HELGA KOZELSKÁ BENCÚROVÁ		
SPOLUPRÁCE	ING. BEDŘICH NEČAS; ING. MAGDA HERMANNOVÁ; ARKO, SPOL. S R. O. - ING. ZDENĚK CHUDÁREK; ING. MOJMÍR VÁLEK; ING. ALENA KIMLOVÁ		
DIGITALIZACE	PAVEL MAREN		
	MEŘÍTKO 1 : 5 000	DATUM: 10/2020	