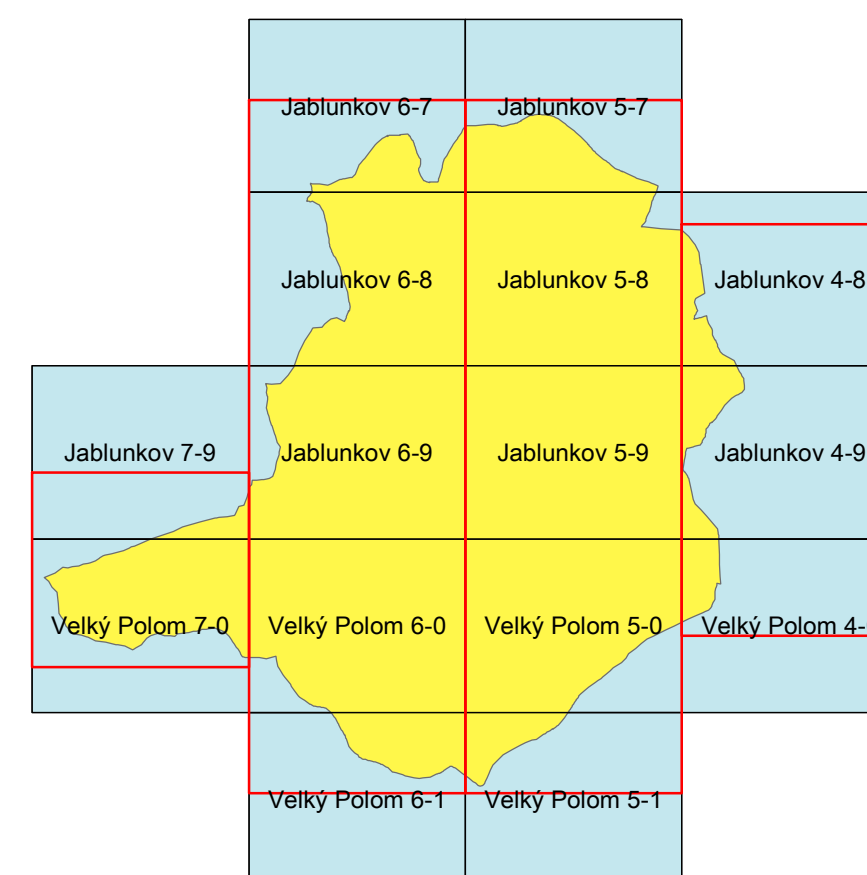


# ÚZEMNÍ PLÁN MOSTY U JABLUNKOVA ZMĚNA Č. 2A


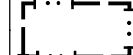
## VÝKRES ZÁKLADNÍHO ČLENĚNÍ ÚZEMÍ




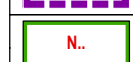
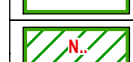



Výkres se skládá ze 4 účelově sestavených listů v měřítku 1 : 5000

### LEGENDA VÝKRESU I.B.a) - ZMĚNA Č. 2A

#### HRANICE

-  HRANICE OBCE TOTOŽNÁ S HRANICÍ ŘEŠENÉHO ÚZEMÍ
-  HRANICE ZASTAVĚNÉHO ÚZEMÍ OBCE K 20.1.2020

#### NÁVRH ZMĚN V ŘEŠENÉM ÚZEMÍ

-  ZASTAVITELNÉ PLOCHY
-  PLOCHY ZMĚN V KRAJINĚ
-  PLOCHY PRO ZALOŽENÍ PRVKŮ ÚSES
-  KORIDOR PRO ROZŠÍŘENÍ SILNICE I/11
-  KORIDOR SEDAČKOVÉ LANOVKY MOSTY U JABLUNKOVA - SKALKA
-  KORIDOR VEDENÍ ZVN 400kV

-  OZNAČENÍ PLOCH RUŠENÝCH VE ZMĚNĚ Č. 2A

-  NÁVRH NA ZRUŠENÍ



-  KATASTRÁLNÍ MAPA V PLATNÉM ÚP S PRŮMĚTEM ÚPRAVY HRANIC PO DIGITALIZACI KATASTRÁLNÍ MAPY, PLATNÉ K DATU ZPRACOVANÉ ZMĚNY (ÚPRAVY PLOCH A KORIDORŮ VE ZMĚNĚ Č. 2A)

### LEGENDA VÝKRESU I.B.a) - PLATNÝ ÚP

#### HRANICE

-  HRANICE ZASTAVĚNÉHO ÚZEMÍ OBCE K 1.7.2014

#### NÁVRH ZMĚN V ŘEŠENÉM ÚZEMÍ

-  ZASTAVITELNÉ PLOCHY
-  PLOCHY PŘESTAVBY A DOSTAVBY

**KOBEN** ATELIÉR  
Ing. arch. Helga Kozelská Bencúrová



OBEC	MOSTY U JABLUNKOVA		
POŘIZOVATEL	MĚSTSKÝ ÚŘAD JABLUNKOV, ODBOR ÚZEMNÍHO PLÁNOVÁNÍ A STAVEBNÍHO ŘÁDU		
ODPOVĚDNÝ PROJEKTANT	ING. ARCH. HELGA KOZELSKÁ BENCÚROVÁ		
SPOLUPRÁCE	ING. BEDŘICH NEČAS; ING. MAGDA HERMANNOVÁ; ARKO, SPOL. S R. O. - ING. ZDENĚK CHUDÁREK; ING. MOJMÍR VÁLEK; ING. ALENA KIMLOVÁ		
DIGITALIZACE	PAVEL MAREN		
	MEŘÍTKO 1 : 5 000	DATUM: 01/2020	