

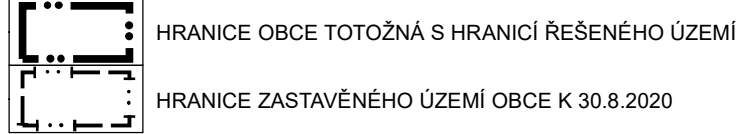
ÚZEMNÍ PLÁN MOSTY U JABLUNKOVA

ÚPLNÉ ZNĚNÍ PO ZMĚNĚ Č. 2B

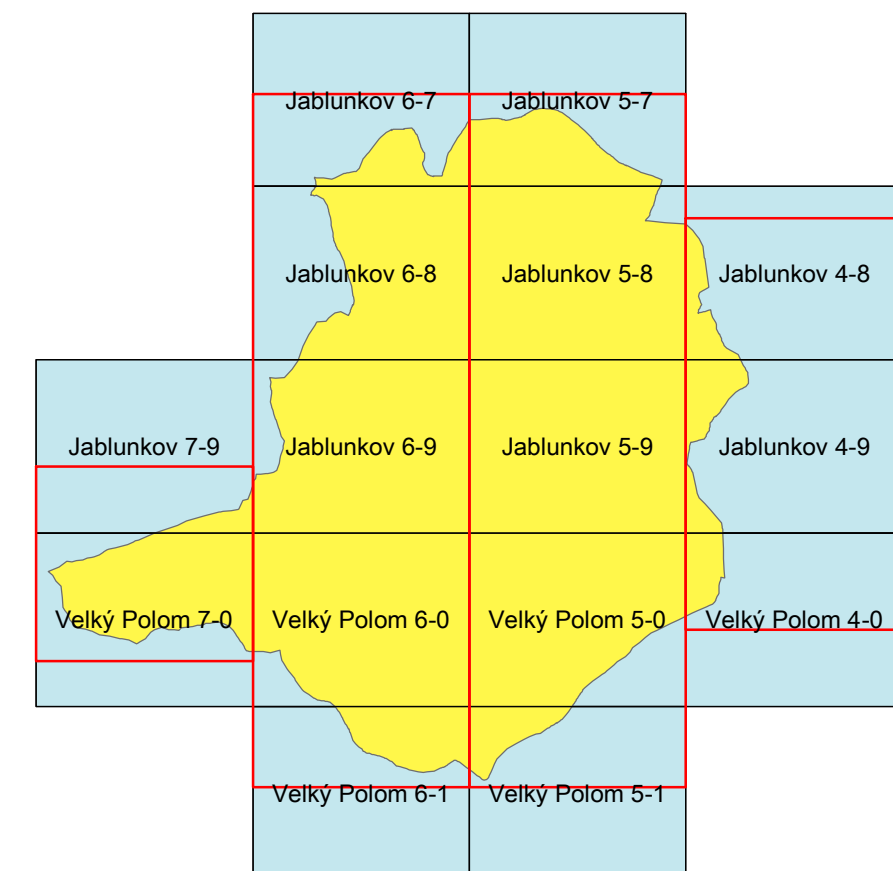
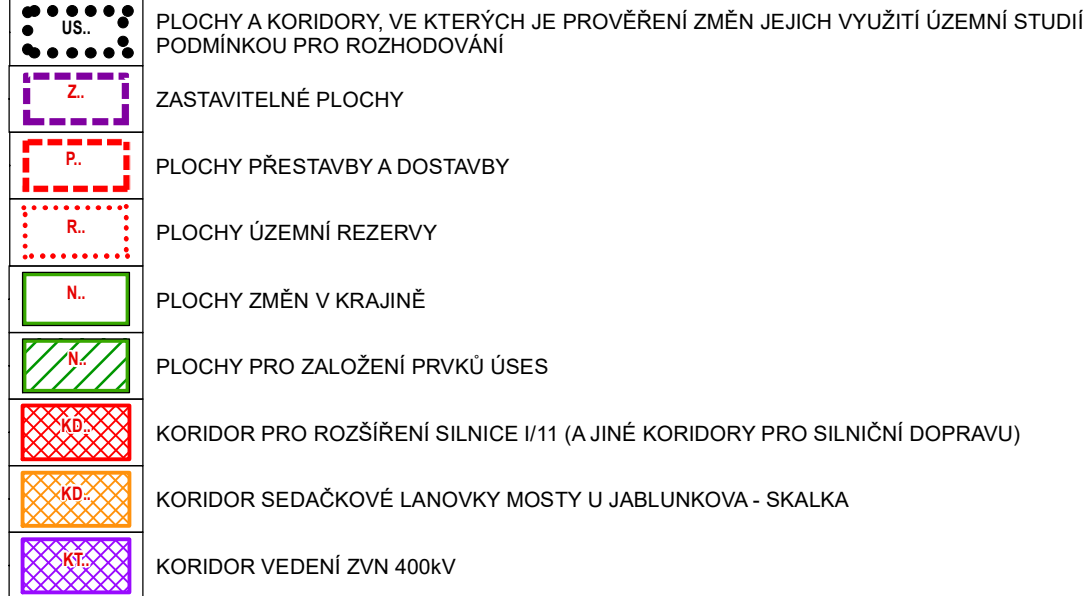
VÝKRES ZÁKLADNÍHO ČLENĚNÍ ÚZEMÍ

LEGENDA VÝKRESU I.B.a)

HRANICE



NÁVRH ZMĚN V ŘEŠENÉM ÚZEMÍ



Výkres se skládá ze 4 účelově sestavených listů v měřítku 1 : 5000

KOBEN ATELIÉR
Ing. arch. Helga Kozelská Bencúrová



| | | | |
|----------------------|--|----------------|--|
| OBEC | MOSTY U JABLUNKOVA | | |
| POŘIZOVATEL | MĚSTSKÝ ÚŘAD JABLUNKOV, ODBOR ÚZEMNÍHO PLÁNOVÁNÍ A STAVEBNÍHO ŘÁDU | | |
| ODPOVĚDNÝ PROJEKTANT | ING. ARCH. HELGA KOZELSKÁ BENCÚROVÁ | | |
| SPOLUPRÁCE | ING. BEDŘICH NEČAS; ING. MAGDA HERMANNOVÁ; ARKO, SPOL. S R. O. - ING. ZDENĚK CHUDÁREK; ING. MOJMÍR VÁLEK; ING. ALENA KIMLOVÁ | | |
| DIGITALIZACE | PAVEL MAREN | | |
| | MEŘÍTKO 1 : 5 000 | DATUM: 04/2021 | |