



















































ÚZEMNÍ PLÁN OSTRAVICE

ÚPLNÉ ZNĚNÍ PO ZMĚNĚ Č. 2A

I.2.d) HLAVNÍ VÝKRES - KONCEPCE VODNÍHO HOSPODÁŘSTVÍ

STAV	NÁVRH	
		HRANICE OBCE
		KATASTRÁLNÍ HRANICE
		HLAVNÍ ZÁSOBOVACÍ ŘADY PITNÉ VODY
		ZEMNÍ VODOJEM
		ŘADY PITNÉ VODY
		HRANICE TLAKOVÉHO PÁSMA
		HYDROGEOLOGICKÝ VRT
		VODNÍ ZDROJ
		AUTOMATICKÁ TLAKOVÁ STANICE
		ČERPACÍ STANICE
		REDUKČNÍ VENTIL
		AUTOMATICKÁ TLAKOVÁ STANICE
		JEDNOTNÁ KANALIZACE
		SPLAŠKOVÁ TLAKOVÁ KANALIZACE
		DEŠŤOVÁ KANALIZACE
		VÝTLAČNÁ KANALIZACE
		VÝÚSTNÍ OBJEKT KANALIZACE
		CENTRÁLNÍ ČISTÍRNA ODPADNÍCH VOD
		MALÁ ČISTÍRNA ODPADNÍCH VOD
		ČERPACÍ STANICE ODPADNÍCH VOD
		VODNÍ TOKY A PLOCHY
		ZATRUBNĚNÝ POTOK
		PRVKY KE ZRUŠENÍ
		ZASTAVITELNÉ PLOCHY A PLOCHY PŘESTAVBY BYDLENÍ, SMÍŠENÉ OBYTNÉ, REKREACE A OBČANSKÉHO VYBAVENÍ
		ZASTAVITELNÉ PLOCHY PRO HŘBITOV A VEŘEJNOU ZELEŇ
		ZASTAVITELNÉ PLOCHY PRO VÝROBU, SKLADOVÁNÍ, ZEMĚDĚLSKOU VÝROBU A TECHNICKOU INFRASTRUKTURU