











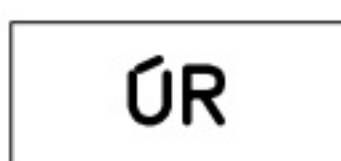












# ÚZEMNÍ PLÁN OSTRAVICE - ODŮVODNĚNÍ NÁVRHU

## II.2.c) VÝKRES PŘEDPOKLÁDANÝCH ZÁBORŮ PŮDNÍHO FONDU

	KATASTRÁLNÍ HRANICE	<b>OU</b>	PLOCHY OBČANSKÉHO VYBAVENÍ – UBYTOVÁNÍ
	ORNÁ PŮDA	<b>OS</b>	PLOCHY OBČANSKÉHO VYBAVENÍ – TĚLOVÝCHOVA A SPORT
	ZAHRADY	<b>OH</b>	PLOCHY OBČANSKÉHO VYBAVENÍ – HŘBITOV
	TRVALÉ TRAVNÍ POROSTY–TTP	<b>PZ</b>	PLOCHY VEŘEJNÉ ZELENĚ
	NEZEMĚDĚLSKÉ POZEMKY	<b>VL</b>	PLOCHY VÝROBY A SKLADOVÁNÍ
	LESNÍ POZEMKY	<b>VZ</b>	PLOCHY ZEMĚDĚLSKÉ VÝROBY
	ODVODNĚNÉ POZEMKY	<b>D</b>	PLOCHY DOPRAVNÍ INFRASTRUKTURY
	OHRANIČENÍ PLOCH K ZÁBORU – NÁVRH	<b>SP</b>	PLOCHY SPECIFICKÉ
	OHRANIČENÍ PLOCH K ZÁBORU – ÚZEMNÍ REZERVA	<b>T</b>	PLOCHY TECHNICKÉHO VYBAVENÍ
	ZMĚNA DRUHU POZEMKU – ÚSES		HRANICE BONITNÍCH PŮDNĚ EKOLOGICKÝCH JEDNOTEK
	ČÍSLO PLOCHY K ZÁBORU – NÁVRH	<b>8.35.34</b>	KÓD BPEJ
	ÚZEMNÍ REZERVA	<b>III</b>	TŘÍDA OCHRANY BPEJ
	PLOCHY HROMADNÉHO BYDLENÍ	<b>23</b>	KÓD LESNÍCH POZEMKŮ
	PLOCHY CENTRÁLNÍ SMÍŠENÉ	<b>29</b>	KÓD OSTATNÍCH PLOCH
	PLOCHY INDIVIDUÁLNÍHO BYDLENÍ		OCHRANNÉ PÁSMO POZEMKŮ URČENÝCH K PLNĚNÍ FUNKCE LESA
	PLOCHY REKREACE		HRANICE ZASTAVĚNÉHO ÚZEMÍ
	PLOCHY OBČANSKÉHO VYBAVENÍ		HRANICE INTRAVILÁNU Z R. 1966

OZNAČENÍ DOKUMENTACE:	ÚZEMNÍ PLÁN OSTRAVICE	<b>ATELIER ARCHPLAN OSTRAVA s.r.o.</b> Martinovská 3168, 723 00 Ostrava-Martinov, zeman@archplan.cz
OBJEDNATEL:	OBEC OSTRAVICE	
POŘIZOVATEL:	MĚSTSKÝ ÚŘAD FRÝDLANT NAD OSTRAVICÍ	
ZHOTOVITEL:	ATELIER ARCHPLAN OSTRAVA s.r.o.	
ZODPOVĚDNÝ PROJEKTANT:	Ing.Arch.MIROSLAV HUDÁK	
VYUŽITÍ ÚZEMÍ, KOORDINACE:	Ing.Arch.MIROSLAV HUDÁK	ZAKÁZKOVÉ ČÍSLO: 1017/06
DEMOGRAFIE, ŽIVOTNÍ PROSTŘEDÍ:	RNDr.MILAN POLEDNÍK	
DOPRAVA:	Ing.JIŘÍ DATINSKÝ	EXPEDICE: ÚNOR 2015
VODNÍ HOSPODÁŘSTVÍ, ENERGETIKA, SPOJE:	Ing.JAROSLAV GAVLAS	
OCHRANA PŘÍRODY, ÚSES:	Ing.Arch.MAGDALENA ZEMANOVÁ	MĚŘÍTKO: 1:5000
PŮDNÍ FOND:	Ing.TEREZA NOVÁČKOVÁ	
SPOLUPRÁCE:	Mgr.KAREL ZEMAN	
	Ing.Arch.RADEK HORÁK	