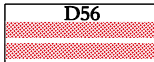



















# ZMĚNA Č. 1 ÚZEMNÍHO PLÁNU PASKOV

## A.3 VÝKRES DOPRAVNÍ INFRASTRUKTURY

1 : 5 000

### LEGENDA NAVRŽENÝCH ZMĚN

STAV	NÁVRH	
		DÁLNIČE S OZNAČENÍM
		MÍSTNÍ KOMUNIKACE
		RUŠENÉ JEVY

STAV	NÁVRH	
		HRANICE ZASTAVĚNÉHO ÚZEMÍ K 1. 3. 2017
		PLOCHY SMÍŠENÉ OBYTNÉ
		PLOCHY OBČANSKÉHO VYBAVENÍ - SPORTOVNÍCH A REKREAČNÍCH ZAŘÍZENÍ
		PLOCHY LESNÍ
		PLOCHY KOMUNIKACÍ
		PLOCHY ZEMĚDĚLSKÉ