



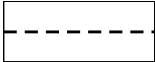

















ZMĚNA Č. 2 ÚZEMNÍHO PLÁNU PASKOV

A.5 VÝKRES TECHNICKÉ INFRASTRUKTURY 1 : 5 000 - ENERGETIKY A ELEKTRONICKÝCH KOMUNIKACÍ

LEGENDA NAVRŽENÝCH ZMĚN

STAV	NÁVRH	
		ČEZ VEDENÍ VVN 110 kV - NADZEMNÍ S OCHRANNÝM PÁSMEM
		RUŠENÉ JEVY

STAV	NÁVRH	
		HRANICE ZASTAVĚNÉHO ÚZEMÍ K 1. 6. 2019
		PLOCHY SMÍŠENÉ OBYTNÉ
		PLOCHY SMÍŠENÉ VÝROBNÍ
		PLOCHY OBČANSKÉHO VYBAVENÍ - SPORTOVNÍCH A REKREAČNÍCH ZAŘÍZENÍ
		PLOCHY SMÍŠENÉ NEZASTAVĚNÉHO ÚZEMÍ
		PLOCHY KOMUNIKACÍ
		KORIDOR DOPRAVNÍ INFRASTRUKTURY DRÁŽNÍ
		MÍSTNÍ KOMUNIKACE