


















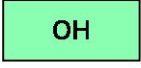













































STAV	NÁVRH	
		KATASTRÁLNÍ HRANICE
		HRANICE ZASTAVĚNÉHO ÚZEMÍ
		HRANICE ZASTAVITELNÝCH PLOCH S POPISEM

ÚZEMNÍ SYSTÉM EKOLOGICKÉ STABILITY

		PLOCHA PRO LOKÁLNÍ BIODORIDOR
		PLOCHA PRO LOKÁLNÍ BIOCENTRUM

PLOCHY S ROZDÍLNÝM ZPŮSOBEM VYUŽITÍ

STABILIZOVANÉ PLOCHY	PLOCHY ZMĚN	ÚZEMNÍ REZERVY	
			PLOCHY BYDLENÍ V RODINNÝCH DOMECH
			PLOCHY SMÍŠENÉ CENTRÁLNÍ
			PLOCHY SMÍŠENÉ OBYTNÉ
			PLOCHY OBČANSKÉHO VYBAVENÍ
			PLOCHY OBČANSKÉHO VYBAVENÍ – TĚLOVÝCHOVA A SPORT
			PLOCHY OBČANSKÉHO VYBAVENÍ – HŘBITOV
			PLOCHY REKREACE – ZAHRADY, ZAHRÁDKOVÉ OSADY
			PLOCHY VEŘEJNÝCH PROSTRANSTVÍ
			PLOCHY VEŘEJNÉ ZELENĚ
			PLOCHY OSTATNÍ VEŘEJNÉ ZELENĚ
			PLOCHY VÝROBY A SKLADOVÁNÍ
			PLOCHY SMÍŠENÉ VÝROBY
			PLOCHY TECHNICKÉ INFRASTRUKTURY
			PLOCHY DOPRAVNÍ INFRASTRUKTURY
			PLOCHY ZAHRADNICTVÍ
			PLOCHY VODNÍ A VODOHOSPODÁŘSKÉ
			PLOCHY ZEMĚDĚLSKÉ
			PLOCHY LESNÍ
			PLOCHY PŘÍRODNÍ
			PLOCHY SMÍŠENÉ NEZASTAVĚNÉHO ÚZEMÍ