





















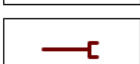
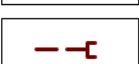

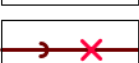












ÚZEMNÍ PLÁN SEDLIŠTĚ ÚPLNÉ ZNĚNÍ PO ZMĚNĚ Č. 3

I.2.d) HLAVNÍ VÝKRES - KONCEPCE VODNÍHO HOSPODÁŘSTVÍ

STAV	NÁVRH	
		KATASTRÁLNÍ HRANICE
		HLAVNÍ ZÁSOBOVACÍ ŘADY PITNÉ VODY
		OSTATNÍ ŘADY PITNÉ VODY
		ŘADY UŽITKOVÉ VODY
		HRANICE TLAKOVÉHO PÁSMA
		ZEMNÍ VODOJEM
		AUTOMATICKÁ TLAKOVÁ STANICE
		REDUKČNÍ STANICE
		KANALIZACE DEŠŤOVÁ
		KANALIZACE SPLAŠKOVÁ
		ČISTÍRNÝ ODPADNÍCH VOD
		VÝÚSTNÍ OBJEKT KANALIZACE
		ÚSEK KANALIZACE KE ZRUŠENÍ
		VODNÍ TOKY A PLOCHY
		ZATRUBNĚNÝ POTOK
		ZASTAVITELNÉ PLOCHY PRO BYDLENÍ, OBČANSKÉ VYBAVENÍ, REKREACI A VEŘEJNOU ZELEŇ
		ZASTAVITELNÉ PLOCHY PRO VÝROBU, SKLADOVÁNÍ, SMÍŠENOU VÝROBU A TECHNICKOU INFRASTRUKTURU