





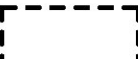







	KATASTRÁLNÍ HRANICE
	ORNÁ PŮDA
	ZAHRADY
	TRVALÉ TRAVNÍ POROSTY-TTP
	NEZEMĚDĚLSKÉ POZEMKY
	ODVODNĚNÉ POZEMKY
	OHRANIČENÍ PLOCH K ZÁBORU – NÁVRH
	OHRANIČENÍ PLOCH K ZÁBORU – ÚZEMNÍ REZERVA
	OHRANIČENÍ PLOCH NAVRŽENÝCH K ZATRAVNĚNÍ
	OHRANIČENÍ PLOCH NAVRŽENÝCH K ZALESNĚNÍ
	ZMĚNA DRUHU POZEMKU – ÚSES
<b>1</b>	ČÍSLO PLOCHY K ZÁBORU – NÁVRH
<b>R1</b>	ČÍSLO PLOCHY K ZÁBORU – ÚZEMNÍ REZERVA
<b>BI</b>	PLOCHY BYDLENÍ RODINNÝCH DOMECH
<b>SB</b>	PLOCHY SMÍŠENÉ OBYTNÉ
<b>SC</b>	PLOCHY SMÍŠENÉ CENTRÁLNÍ
<b>OV</b>	PLOCHY OBČANSKÉHO VYBAVENÍ
<b>OS</b>	PLOCHY OBČANSKÉHO VYBAVENÍ – TĚLOVÝCHOVA A SPORT
<b>VL</b>	PLOCHY VÝROBY A SKLADOVÁNÍ
<b>T</b>	PLOCHY TECHNICKÉ INFRASTRUKTURY
<b>PZ</b>	PLOCHY VEŘEJNÉ ZELENĚ
<b>D</b>	PLOCHY DOPRAVNÍ INFRASTRUKTURY
<b>W</b>	PLOCHY VODNÍ A VODOHOSPODÁŘSKÉ
	HRANICE BONITNÍCH PŮDNĚ EKOLOGICKÝCH JEDNOTEK
<b>7.44.10</b>	KÓD BPEJ
<b>III</b>	TŘÍDA OCHRANY BPEJ
<b>99</b>	KÓD NEZEMĚDĚLSKÝCH POZEMKŮ
	OCHRANNÉ PÁSMO POZEMKŮ URČENÝCH K PLNĚNÍ FUNKCE LESA
	HRANICE ZASTAVĚNÉHO ÚZEMÍ
	HRANICE INTRAVILÁNU Z R. 1966