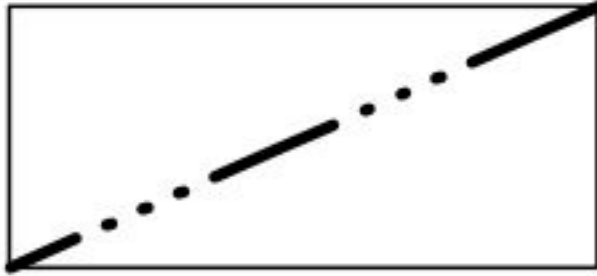

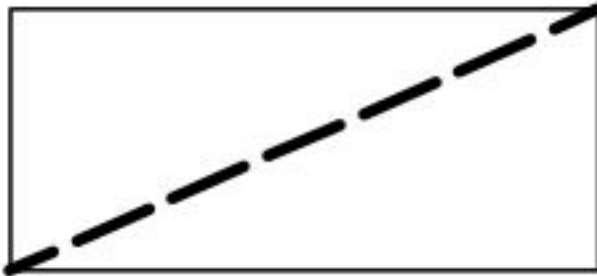







# ÚZEMNÍ PLÁN SEDLIŠTĚ

PRÁVNÍ STAV PO ZMĚNĚ Č.1

## I.2.a) VÝKRES ZÁKLADNÍHO ČLENĚNÍ ÚZEMÍ

STAV	NÁVRH	
		KATASTRÁLNÍ HRANICE
		HRANICE ZASTAVĚNÉHO ÚZEMÍ
		HRANICE ZASTAVITELNÝCH PLOCH S POPISEM
		PLOCHY, KDE ZMĚNY PROVĚŘÍ ÚZEMNÍ STUDIE

OZNAČENÍ DOKUMENTACE:	ÚZEMNÍ PLÁN SEDLIŠTĚ – PRÁVNÍ STAV PO ZMĚNĚ Č.1	<b>ATELIER ARCHPLAN OSTRAVA s.r.o.</b> Martinovská 3168, 723 00 Ostrava-Martínov; zeman@archplan.cz
OBJEDNATEL:	OBEC SEDLIŠTĚ	
POŘIZOVATEL:	MAGISTRÁT MĚSTA FRÝDKU–MÍSTKU	
ZHOTOVITEL:	ATELIER ARCHPLAN OSTRAVA s.r.o.	
ZODPOVĚDNÝ PROJEKTANT:	Ing.Arch.MIROSLAV HUDÁK	
VYUŽITÍ ÚZEMÍ, KOORDINACE:	Ing.Arch.MIROSLAV HUDÁK Ing.Arch.MAGDALÉNA ZEMANOVÁ RNDr.MILAN POLEDNÍK	ZAKÁZKOVÉ ČÍSLO: 1164/13
DEMOGRAFIE, ŽIVOTNÍ PROSTŘEDÍ:	DOPRAVA: Ing.JIŘÍ DATINSKÝ	EXPEDICE: ZÁŘÍ 2015
VODNÍ HOSPODÁŘSTVÍ, ENERGETIKA, SPOJE:	Ing.JAROSLAV GAVLAS	MĚŘÍTKO: 1:5000
OCHRANA PŘÍRODY, ÚSES:	Ing.Arch.MAGDALÉNA ZEMANOVÁ	
PŮDNÍ FOND:	Ing.TEREZA NOVÁČKOVÁ	
SPOLUPRÁCE:	Mgr.KAREL ZEMAN	