













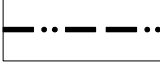







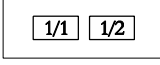





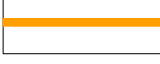







ZMĚNA Č. 1

ÚZEMNÍHO PLÁNU HUKVALDY

A.3 DOPRAVA

MĚŘÍTKO 1 : 5000

STAV	NÁVRH	
		PLOCHY SMÍŠENÉ OBYTNÉ
		PLOCHY VÝROBY ZEMĚDĚLSKÉ - CHOV RYB
		PLOCHY SMÍŠENÉ VÝROBNÍ A SKLADOVÁNÍ
		PLOCHY ZEMĚDĚLSKÉ - ZAHRADY
		PLOCHY DOPRAVNÍ INFRASTRUKTURY SILNIČNÍ
		PLOCHY MÍSTNÍCH A VEŘEJNĚ PŘÍSTUPNÝCH ÚČELOVÝCH KOMUNIKACÍ
		PLOCHY ZEMĚDĚLSKÉ
HRANICE STAV	NÁVRH	
		HRANICE ZASTAVĚNÉHO ÚZEMÍ OBCE K 10. 10. 2015
		ZASTAVITELNÉ PLOCHY (ČÍSLO ZMĚNY / ČÍSLO ZASTAVITELNÉ PLOCHY)
		UPRAVENÁ HRANICE ZASTAVITELNÉ PLOCHY
		PLOCHY PŘESTAVBY (ČÍSLO ZMĚNY / ČÍSLO PLOCHY PŘESTAVBY)
		AKTUALIZACE STÁVAJÍCÍHO VYUŽITÍ ÚZEMÍ
DOPRAVNÍ INFRASTRUKTURA		
STAV	NÁVRH	
		RYCHLOSTNÍ SILNICE R48
		SILNICE II. A III. TŘÍDY
		MÍSTNÍ KOMUNIKACE
		ÚČELOVÉ KOMUNIKACE
		OCHRANNÁ DOPRAVNÍ PÁSMA (silnice I. třídy - 100m; silnice II. a III. třídy - 15m)