

ZMĚNA Č. 1

ÚZEMNÍHO PLÁNU HUKVALDY

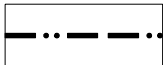







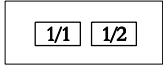

A.5 ENERGETIKA, SPOJE

MĚŘÍTKO 1 : 5000







PLOCHY S ROZDÍLNÝM ZPŮSOBEM VYUŽITÍ

STAV	NÁVRH	
		PLOCHY SMÍŠENÉ OBYTNÉ
		PLOCHY VÝROBY ZEMĚDĚLSKÉ - CHOV RYB
		PLOCHY SMÍŠENÉ VÝROBNÍ A SKLADOVÁNÍ
		PLOCHY ZEMĚDĚLSKÉ - ZAHRADY
		PLOCHY DOPRAVNÍ INFRASTRUKTURY SILNIČNÍ
		PLOCHY MÍSTNÍCH A VEŘEJNĚ PŘÍSTUPNÝCH ÚČELOVÝCH KOMUNIKACÍ
		PLOCHY ZEMĚDĚLSKÉ









HRANICE

STAV	NÁVRH	
		HRANICE ZASTAVĚNÉHO ÚZEMÍ OBCE K 10. 10. 2015
		ZASTAVITELNÉ PLOCHY (ČÍSLO ZMĚNY / ČÍSLO ZASTAVITELNÉ PLOCHY)
		UPRAVENÁ HRANICE ZASTAVITELNÉ PLOCHY
		PLOCHY PŘESTAVBY (ČÍSLO ZMĚNY / ČÍSLO PLOCHY PŘESTAVBY)
		AKTUALIZACE STÁVAJÍCÍHO VYUŽITÍ ÚZEMÍ

DOPRAVNÍ INFRASTRUKTURA

STAV	NÁVRH	
		RYCHLOSTNÍ SILNICE R48
		SILNICE II. A III. TŘÍDY
		MÍSTNÍ KOMUNIKACE

ENERGETIKA, SPOJE

STAV	NÁVRH	
		VEDENÍ VN - 22 kV PODZEMNÍ KABELOVÉ
		DISTRIBUČNÍ TRAFOSTANICE (DTS - ČEZ DISTRIBUCE)
		STŘEDOTLAKÉ PLYNOVODY (STL)
		RUŠENÍ JEVU