

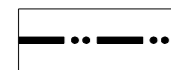
ÚZEMNÍ PLÁN HUKVALDY

PRÁVNÍ STAV PO ZMĚNĚ Č. 1

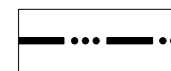
A.6 VEŘEJNĚ PROSPĚŠNÉ STAVBY, OPATŘENÍ, ASANACE

1 : 5 000

HRANICE




HRANICE SPRÁVNÍHO ÚZEMÍ OBCE



HRANICE KATASTRÁLNÍHO ÚZEMÍ

VEŘEJNĚ PROSPĚŠNÉ STAVBY, PRO KTERÉ LZE PRÁVA K POZEMKŮM A STAVBÁM VYVLASTNIT :

VEŘEJNĚ PROSPĚŠNÉ STAVBY PRO ENERGETIKU:

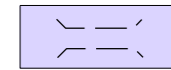


VTE 1 - VTE 8 DISTRIBUČNÍ TRAFOSTANICE VČETNĚ PŘÍPOJEK VN - 22 kV

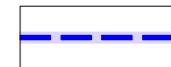
VEŘEJNĚ PROSPĚŠNÉ STAVBY PRO DOPRAVU:



D1a R48 RYBÍ - RYCHALTICE, STAVEBNÍ ÚPRAVY, ČTYŘPRUHOVÁ SMĚROVĚ DĚLENÁ RYCHLOSTNÍ SILNICE VČETNĚ SOUVISEJÍCÍCH ÚPRAV OSTATNÍ KOMUNIKAČNÍ SÍTĚ, V ZÚR MSK OZNAČENÁ D9
D1b R48 RYCHALTICE - FRÝDEK-MÍSTEK, NOVÁ STAVBA, ČTYŘPRUHOVÁ SMĚROVĚ DĚLENÁ RYCHLOSTNÍ SILNICE VČETNĚ SOUVISEJÍCÍCH ÚPRAV OSTATNÍ KOMUNIKAČNÍ SÍTĚ, V ZÚR MSK OZNAČENÁ D9



D2 STAVBA MOSTU PŘES ONDŘEJNICI NA SILNICI II/486



D3 CYKLISTICKÁ STEZKA RYCHALTICE - KRNALOVICE

VEŘEJNĚ PROSPĚŠNÁ OPATŘENÍ PRO ÚZEMNÍ SYSTÉM EKOLOGICKÉ STABILITY:



N1 NRBC NADREGIONÁLNÍ BIOCENTRA

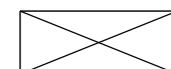


R1 RBK REGIONÁLNÍ BOKORIDORY



R2 LBC LOKÁLNÍ BIOCENTRA VLOŽENÁ DO REGIONÁLNÍHO BOKORIDORU

ASANACE



A1 A3 PLOCHY ASANACÍ



PROJEKTOVÁ ČINNOST, URBANISMUS, ÚZEMNÍ PLÁNOVÁNÍ, EKOLOGIE, GIS

URBANISTICKÉ STŘEDISKO OSTRAVA, s.r.o.

Spartakovců 3, Ostrava-Poruba, 70800

tel: 596 939 530

ZODP.PROJEKTANT: ING. ARCH. VLADIMÍRA FUSKOVÁ

ZAK. ČÍSLO: U - 426

ZPRACOVATEL: ING. ARCH. V. FUSKOVÁ, ING. I. MIČKOVÁ, ING. P. ŠÍŘINA, ING. J. ŠKVAIN, ING. Z. VESELÁ

OBJEDNATEL: OBEC HUKVALDY

DATUM: ÚNOR 2016