

























SPOLUFINANCOVÁNO Z EVROPSKÉHO FONDU PRO REGIONÁLNÍ ROZVOJ V RÁMCI INTEGROVANÉHO OPERAČNÍHO PROGRAMU

ODŮVODNĚNÍ ÚZEMNÍHO PLÁNU HUKVALDY













PŘÍLOHA Č. 3 K OOP Č. 1/2011

B.2 VÝKRES PŘEDPOKLÁDANÝCH ZÁBORŮ PŮDNÍHO FONDU

1 : 5 000

STAV	NÁVRH	
		HRANICE SPRÁVNÍHO ÚZEMÍ OBCE
		HRANICE ZASTAVĚNÉHO ÚZEMÍ K 1. 9. 1966 - INTRAVILÁN
		HRANICE ZASTAVĚNÉHO ÚZEMÍ K 1. 2. 2011
		HRANICE BPEJ
		OCHRANNÁ PÁSMA LESŮ - 50 m OD OKRAJE LESNÍCH POZEMKŮ
		OHRANIČENÍ PLOCH ZÁBORU
		ORNÁ PŮDA
		ZAHRADY
		TRVALÉ TRAVNÍ POROSTY
		LESNÍ POZEMKY
		NEZEMĚDĚLSKÉ POZEMKY
		ODVODNĚNÉ POZEMKY

PLOCHY ÚZEMNÍHO SYSTÉMU EKOLOGICKÉ STABILITY - ÚSES

STAV	NÁVRH	
		REGIONÁLNÍ BIOCENTRA
		REGIONÁLNÍ BIKORIDORY
		LOKÁLNÍ BIOCENTRA
		LOKÁLNÍ BIKORIDORY
		NADREGIONÁLNÍ BIOCENTRA
		POPIS PRVKŮ (VIZ. TEXTOVÁ ČÁST)

	SO	PLOCHY SMÍŠENÉ OBYTNÉ
	OV	PLOCHY OBČANSKÉHO VYBAVENÍ - VEŘEJNÉ INFRASTRUKTURY
	SF	PLOCHY SMÍŠENÉ OBYTNÉ - FARMY PRO AGROTURISTIKU
	OS	PLOCHY OBČANSKÉHO VYBAVENÍ - SPORTOVNÍCH A REKREAČNÍCH ZAŘÍZENÍ
	OH	PLOCHY OBČANSKÉHO VYBAVENÍ - HŘBITOVŮ
	VS	PLOCHY SMÍŠENÉ VÝROBNÍ A SKLADOVÁNÍ
	VS - E	PLOCHY VÝROBY A SKLADOVÁNÍ - ELEKTRÁRNY FOTOVOLTAICKÉ
	VZ	PLOCHY VÝROBY ZEMĚDĚLSKÉ
	VZR	PLOCHY VÝROBY ZEMĚDĚLSKÉ - CHOV RYB
	DS	PLOCHY DOPRAVNÍ INFRASTRUKTURY SILNIČNÍ
	MK	PLOCHY MÍSTNÍCH A VEŘEJNĚ PŘÍSTUPNÝCH ÚČELOVÝCH KOMUNIKACÍ
	SN	PLOCHY SMÍŠENÉ NEZASTAVĚNÉHO ÚZEMÍ (VZROSTLÁ ZELEŇ MIMO PLOCHY LESNÍ)
	ZI	OZNAČENÍ ZASTAVITELNÝCH PLOCH
	6.46.00-III	KÓD BPEJ - TŘÍDA OCHRANY ZEMĚDĚLSKÝCH POZEMKŮ
	ÚSES	PLOCHY PŘÍRODNÍ - ÚZEMNÍHO SYSTÉMU EKOLOGICKÉ STABILITY



PROJEKTOVÁ ČINNOST, URBANISMUS, ÚZEMNÍ PLÁNOVÁNÍ, EKOLOGIE, GIS

URBANISTICKÉ STŘEDISKO OSTRAVA, s.r.o.

OSTRAVA s.r.o.

Spartakovců 3, Ostrava-Poruba, 70800

tel: 596 939 530

ZODP.PROJEKTANT: ING. ARCH. VLADIMÍRA FUSKOVÁ

ZAK. ČÍSLO: U - 426

ZPRACOVATEL: LIBUŠE FRANČÍKOVÁ

OBJEDNATEL: OBEC HUKVALDY

ČISTOPIS: PROSINEC 2011