







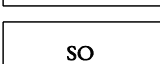
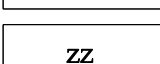


# ODŮVODNĚNÍ ZMĚNY Č. 1 ÚZEMNÍHO PLÁNU HUKVALDY

B.2 VÝKRES PŘEDPOKLÁDANÝCH ZÁBORŮ PŮDNÍHO FONDU

MĚŘÍTKO 1 : 5000

	HRANICE ZASTAVĚNÉHO ÚZEMÍ OBCE K 10. 10. 2015
	ZASTAVITELNÉ PLOCHY (ČÍSLO ZMĚNY / ČÍSLO ZASTAVITELNÉ PLOCHY)
	PLOCHY PŘESTAVBY (ČÍSLO ZMĚNY / ČÍSLO PLOCHY PŘESTAVBY)
	ORNÁ PŮDA
	ZAHRADY
	OVOCNÉ SADY
	TRVALÉ TRAVNÍ POROSTY
	NEZEMĚDĚLSKÉ POZEMKY
	VZDÁLENOST 50m OD OKRAJE LESNÍCH POZEMKŮ
	PLOCHY SMÍŠENÉ OBYTNÉ
	PLOCHY ZEMĚDĚLSKÉ - ZAHRADY