

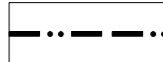




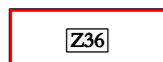

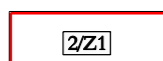










ÚZEMNÍ PLÁN HUKVALDY

ZMĚNA Č. 2

A.1 ZÁKLADNÍ ČLENĚNÍ ÚZEMÍ

1 : 5 000

STAV	NÁVRH	
		HRANICE SPRÁVNÍHO ÚZEMÍ OBCE
		HRANICE ZASTAVĚNÉHO ÚZEMÍ K 1. 8. 2021
		ZASTAVĚNÉ ÚZEMÍ K 1. 8. 2021
		ZASTAVITELNÉ PLOCHY S OZNAČENÍM
		ZASTAVITELNÉ PLOCHY S OZNAČENÍM (ČÍSLO ZMĚNY/OZNAČENÍ ZASTAVITELNÉ PLOCHY)
		PODMÍNKA ZPRACOVÁNÍ ÚZEMNÍ STUDIE
		KORIDOR TECHNICKÉ INFRASTRUKTURY - PLYNOENERGETIKY
		ÚZEMÍ SE STANOVENÝMI PRVKY REGULAČNÍHO PLÁNU
		RUŠENÍ JEVU



PROJEKTOVÁ ČINNOST, URBANISMUS, ÚZEMNÍ PLÁNOVÁNÍ, EKOLOGIE, GIS

URBANISTICKÉ STŘEDISKO OSTRAVA, s.r.o.

Spartakovců 3, Ostrava-Poruba, 70800

tel: 596 939 530

ZODP.PROJEKTANT: ING. ARCH. VLADIMÍRA FUSKOVÁ

ZAK. ČÍSLO: U - 426

ZPRACOVATEL: ING. ARCH. VLADIMÍRA FUSKOVÁ, ING. IVA MIČKOVÁ

OBJEDNATEL: OBEC HUKVALDY

DATUM: ÚNOR 2022