



# HRANICE

STAV


NÁVRH




HRANICE SPRÁVNÍHO ÚZEMÍ OBCE



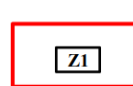
HRANICE KATASTRÁLNÍHO ÚZEMÍ




HRANICE ZASTAVĚNÉHO ÚZEMÍ K 14. 4. 2023



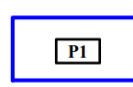
ZASTAVĚNÉ ÚZEMÍ K 14. 4. 2023



ZASTAVITELNÉ PLOCHY S OZNAČENÍM



ZASTAVITELNÉ PLOCHY S OZNAČENÍM  
(ČÍSLO ZMĚNY / OZNAČENÍ ZASTAVITELNÉ PLOCHY)



PLOCHY PŘESTAVBY S OZNAČENÍM



PODMÍNKA ZPRACOVÁNÍ ÚZEMNÍ STUDIE



ÚZEMÍ SE STANOVENÝMI PRVKY REGULAČNÍHO PLÁNU

## ZÁZNAM O ÚČINNOSTI

Správní orgán, který změnu územního plánu vydal: **Zastupitelstvo obce Hukvaldy**

Pořadové číslo změny: **3**

Datum nabytí účinnosti:

Pořizovatel: **Magistrát města Frýdku-Místku  
odbor územního rozvoje a stavebního řádu**

Oprávněná úřední osoba pořizovatele:

Jméno a příjmení: **Ing. Antonín Vantuch**

Funkce: **referent územního plánování  
odboru územního rozvoje a stavebního řádu**

Podpis:

*Otisk úředního razítka*

## ÚZEMNÍ PLÁN HUKVALDY

### ÚPLNÉ ZNĚNÍ PO ZMĚNĚ Č. 3

2023

Objednatel: **Obec Hukvaldy**

Pořizovatel: **Magistrát města Frýdku-Místku**

Zhotovitel: **Institut regionálních informací, s.r.o.**



Osoba oprávněná podle zvláštního právního předpisu k projektové činnosti ve výstavbě: **Ing. arch. Michal Hadlač**

Číslo autorizace: **03 497**

Projektanti: **Mgr. Jakub Kura  
Mgr. Radmila Hadlačová**

*Otisk autorizačního razítka*

**ZÁKLADNÍ ČLENĚNÍ ÚZEMÍ**



**1 : 5 000**

**A.1**